



කාර්ය කාඩත වාර්තාව செயலாந்நுளைக அந்நீக்கை PERFORMANCE REPORT

2017



ශ්‍රී ලංකා මිනින්දෝරු දෙපාර්තමේන්තුව
Sri Lanka Survey Department
இலங்கை நில அளவைத் திணைக்களம்

உள்ளடக்கம்

| | பக்கம் | | பக்கம் |
|--|--------|--|--------|
| 1.0 அறிமுகம் | 01 | 6.0 புவியியல் பெயர்கள் கிளை | 50 |
| 1.1 இலக்கு | 03 | 7.0 தேசிய விண்வெளித் தரவுகள் | |
| 1.2 செயற்பணிப் பிரகடனம் | 03 | உட்கட்டமைப்பு | 51 |
| 1.3 நோக்கங்கள் | 04 | 8.0 ஆவண முகாமைத்துவம் மற்றும் | |
| 1.4 கடமைப் பொறுப்பு | 04 | தொழில்சார் தரங்கள் பிரிவு | 53 |
| 2.0 அலுவலர் குழாத்தினரின் ஒழுங்கமைப்புக் | | 9.0 புவியியல் தகவல்கள் பிரிவு | 54 |
| கட்டமைப்பு | 05 | 10.0 காணித் தகவல்கள் கட்டமைப்பு | 58 |
| 3.0 மனித வள முகாமைத்துவம் | 05 | 11.0 நில அளவைகள் மற்றும் | |
| 3.1 அலுவலர் குழாம் - பின்னிணைப்பு | 05 | வரைபடமாக்கல் நிறுவனம் | 58 |
| 3.2 இடமாற்றங்கள் | 09 | 12.0 பரீட்சைகள் பிரிவு | 63 |
| 3.3 தாபன ரீதியான நடவடிக்கைகள் | 09 | 13.0 ஆராய்ச்சிகள் மற்றும் அபிவிருத்திப் பிரிவு | 66 |
| 3.4 மனித வள அபிவிருத்தி | 11 | 14.0 உரிமைகளைப் பதிவு செய்யும் | |
| 3.5 தகவல் தொழிநுட்பம் | 16 | நில அளவைகள் பிரிவு | 67 |
| 3.6 சான்றிதழ்கள் / அனுமதிப்பத்திரங்களை | | 15.0 செயலாற்றுகைப் பிரிவு | 69 |
| வழங்குதல் | 20 | 16.0 பாதுகாப்பு மற்றும் சுத்திகரிப்பு | |
| 3.7 சட்டப் பிரிவு | 20 | நடவடிக்கைகள் | 70 |
| 4.0 நிதி முகாமைத்துவம் | 21 | 17.0 ஊழியர் நலன்புரி | 71 |
| 4.1 செலவு மதிப்பீடுகள் | 22 | 18.0 முடிவுரை | 72 |
| 4.2 முற்பண "பீ" கணக்கு | 23 | | |
| 4.3 வருமானக் கணக்குகள் | 23 | | |
| 4.4 பௌதீக வளங்கள் முகாமைத்துவம் | 24 | | |
| 4.5 கணக்காய்வு நடவடிக்கைகள் | 33 | | |
| 5.0 அபிவிருத்திச் செயற்பாடுகள் | 34 | | |
| 5.1 காணி நில அளவைகள் | 34 | | |
| 5.2 வரைபடமாக்கல் | 45 | | |

2017 ஆம் ஆண்டிற்கான சேர்வே ஜனரால் அவர்களின் செயலாற்றுகை அறிக்கை

01. அறிமுகம்

நில அளவைகள், படமாக்கல்கள், செய்மதி தொழிநுட்ப முறைமைகள், புவியியல் தானமிடும் முறைமை(GPS), புவியியல் தகவல் முறைமை (GIS), காணித் தகவல்களை உள்ளடக்கும் முறைமை (LIS) வான் ஒளிப்படவியல் மற்றும் புவிக் கணிப்பியல் சார் நில அளவைகள் போன்ற துறைகளில் முன்னோடியான நில அளவைகள் மற்றும் நில வரைபடங்களின் தயாரிப்பு என்பன நியதிச்சட்ட ரீதியாக நில அளவைகள் திணைக்களத்திடம் ஒப்படைக்கப்பட்டு உள்ளன. தொழிநுட்பத்தின் அதி வேகமான விருத்தியுடன் மேற்படி துறைகள், தகவல் தொழிநுட்பம் என்பவற்றை கூடுதலாக பயன்படுத்திய துறை ஒன்று என்ற நிலையினை அடையச்செய்யும் ஆற்றல் திணைக்களத்திற்குக் கிடைத்தது.

இலங்கை நில அளவைகள் திணைக்களத்தில் தாபிக்கப்பட்ட புவியியல் பெயர்கள் கிளையில் புவியியல் பெயர்களை தரப்படுத்தலுக்கு உட்படுத்தி பிரபல்யம் செய்வதற்கான நடவடிக்கைகள் மேற்கொள்ளப்பட்டு வருகின்றன. தேசிய இடஞ்சார்ந்த தரவுகளின் உட்கட்டமைப்பு (NSDI- National Spatial Data Infrastructure) எனும் பிரிவானது, காணிகள் தொடர்பான தகவல்கள், அவை தொடர்பான ஆர்வமுடைய நாட்டின் ஏனைய அமைப்புக்கள் என்பவற்றுடன் ஒத்துழைப்புடன் பகிர்ந்துகொள்வதற்காக பாரிய நடவடிக்கைகளை மேற்கொண்டு வருகின்றன.

திணைக்களமானது பல்வேறு விதத்தில் அரசு அபிவிருத்திக் கருத்திட்டங்களுக்கு பங்களிப்பினை வழங்கி உள்ளது. அதிவேகப் பாதைகள், வீதிகளை விரிவுபடுத்தல், விமான நிலையங்கள், துறைமுகங்களை ஆரம்பித்தல், சுற்றுலாத்துறைக் கருத்திட்டங்கள், மின் சக்தி மற்றும் எரிசக்திக் கருத்திட்டங்கள் போன்ற அபிவிருத்தி முன்மொழிவுகளுக்காக அடிப்படைத் தேவைப்பாடுகளாகிய காணிகளை அளந்து வரைபடங்களைத் தயாரித்தல் சிறந்த முறையில் மேற்கொள்ளப்பட்டு உள்ளது.

அவ்வாறே, கற்றுக்கொண்ட பாடங்கள் மற்றும் மறுசீரமைப்புக்கள் ஆணைக்குழுவின் பரிந்துரைகளை நடைமுறைப்படுத்துவதற்குத் தேவையான நில அளவைகள் மற்றும் வரைபடமாக்கல் நடவடிக்கைகளை மேற்கொள்வதிலும் திணைக்களம் உச்ச பங்களிப்பினை வழங்கி உள்ளது. தேர்தல் செயற்பாடுகளுக்காக எல்லைகளை நிர்ணயம் செய்யும் நடவடிக்கைகளுக்குத் தேவையான வரைபடங்களைத் தயாரித்தல் பூர்த்தி செய்யப்பட்டு உள்ளது. கிராம அலுவலர் பிரிவு மட்டத்தில் தயாரிக்கப்பட்ட வரைபடங்கள் இந்த வருடத்தில் வெளியிடப்பட்டது.

புவியியல் கணிப்புக் கட்டுப்பாட்டு வலையமைப்பினைத் தாபித்தல் மற்றும் புவியியல் தானமிடும் முறைமை (GPS) என்பவற்றினை அறிமுகம் செய்து அதனுடாக அவற்றை உச்சளவில் சீரான தன்மையுடன் நில அளவை செய்தல் மற்றும் புவியியல் செரிசரு சஹசரு முறைமை (GNSS) தொழிநுட்பத்தின் மூலம் இலங்கையின் தொடர்ச்சியான செயற்பாட்டு நிருவாகக் கட்டமைப்புக்களில் (SLCORS) வலையமைப்புக்கள் தாபிக்கப்பட்டதன் காரணமாக மேல் மாகாணத்திலும் மற்றும் சுற்றியுள்ள மாவட்டங்கள் சிலவற்றிலும் புவியியல் கணிப்பு சார் தேவைப்பாடுகளைப் பூர்த்தி செய்துகொள்ளல் இலகுவாக்கப்பட்டு உள்ளது. இதனை ஏனைய மாவட்டங்களுக்காகவும் வியாபிக்கச் செய்வதற்கான நடவடிக்கைகள் மேற்கொள்ளப்பட்டு வருகின்றன.

ஒரு அங்குலத்திற்கு ஒரு மைல் எனும் புவியியல் பண்பு சார் அளவிடை வரைபடங்கள் கோவையினை பதிலீடு செய்து 1:50,000 புவியியல் பண்புகளைக்கொண்ட வரைபடங்கள் கோவையினைத் தயாரித்தல் மற்றும் இற்றைப்படுத்தல், நாடு பூராகவும் தழுவப்படும் வகையில் 1: 10,000 புவியியல் பண்பு சார் அளவிடை வரைபடங்கள் கோவையினைத் தயாரித்தல், மும்மொழிகளிலும் தேசப்படங்கள் கோவையினைத் தயாரித்தல், 1:2,000 அளவுகளில் கொழும்பு மற்றும் அதனை சுற்றியுள்ள நகரங்களின் வரைபடங்களைத் தயாரிப்பதற்கு உரிய தரவுகள் களஞ்சியம் ஒன்றினைப் பேணுதல், 1:250,000, 1:50,000 மற்றும் 1:10,000 அளவீடுகளில் புவியியல் பண்பு சார் நாளாந்த தரவுகள் களஞ்சியசாலை ஒன்றினைத் தயாரித்து பேணுதல், வான்கோள்களின் ஒளியியல் மற்றும் நிலையான தொழிநுட்பம் என்பவற்றினை (LiDAR) இலங்கைக்கு அறிமுகம் செய்தல், அனர்த்த முகாமைத்துவதிற்குத் தேவையான தரவுகளை வழங்குதல் மற்றும் வரைபடங்களைத் தயாரித்து வழங்கல் என்பனவும் மேற்கொள்ளப்பட்ட பாரிய செயற்பாடுகளில் ஒரு சிலவாகும்.

மேலும் காணி உரிமைப்பத்திரங்களை வழங்குவதனை நோக்காகக்கொண்டு காணிகள் மற்றும் பாராளுமன்ற மறுசீரமைப்பு அமைச்சின் மூலம் நடைமுறைப்படுத்தப்படும் பிம்சவிய நிகழ்ச்சித்திட்டத்திற்காக காணிகளின் நில அளவைகள் மேற்கொள்ளப்பட்டு “எல்லை வரைபடங்கள்” இணைத் தயாரித்து வழங்குவதன் ஊடாக அதற்காக செயலாக்கத்துடன் பங்களிப்பினை வழங்கி வருகின்றது.

மேலும் கொடைப் பத்திரங்களின் கீழ் அரசு காணிகளை பொதுமக்களுக்கு வழங்குவதற்காக 1.1 மில்லியன் காணித்துண்டுகளை நில அளவை செய்வதற்கான உடனடி வேலைத்திட்டம் ஒன்று தயாரிக்கப்பட்டு வருகின்றது.

பொதுமக்களுக்கு சேவைகளை விரைவாக வழங்குவதற்காக இணையத்தளத்தின் ஊடாக வரைபடங்கள் மற்றும் எண்ணியல் சார் தரவுகள் என்பவற்றினை கொள்வனவு செய்வதற்காக தற்கால நில அளவைகள் மற்றும் வரைபடங்கள் சேவை (On line Serveying & Mapping Service (e-SAMS) என்ற பெயரில் இணையத்தளம் ஒன்று நிர்மாணிக்கப்பட்டு உள்ளது.

1:10000 மற்றும் 1:50000 அளவினைக்கொண்ட தரவுகளைப் பெற்றுக்கொள்வதற்கு நுகர்வோர் கோரிக்கை விடுத்த பின்னர் இணையத்தளத்தின் ஊடாக மேற்படி தேவையான தரவுகளைப் பதிவிறக்கம் செய்வதற்கும் GI-Arcs மென்பொருளின் ஊடாக வசதிகள் வழங்கப்பட்டு உள்ளன.

நில அளவையாளர் நாயக அலுவலகத்திற்குக் கிடைக்கப்பெறும் கடிதங்கள் தொடர்பான தகவல்களை, தரவுக் கட்டமைப்பிற்குள் உள்ளடக்கி அது தொடர்பான பின் விபரங்களைத் தேடுவதற்கான நிகழ்ச்சித்திட்டம் ஒன்றினைத் தயாரித்து திணைக்களத்தின் இணையத்தளத்தின் ஊடாக சர்வதேச வலையமைப்பில் சேர்க்கப்பட்டு உள்ளது. இதன் மூலம் திணைக்களத்திற்குக் கிடைக்கப்பெறும் சகல கடிதங்களும் சமர்ப்பிக்கப்பட்டு உள்ள கிளைகளை அடையாளங்காண முடியும் என்பதுடன் அதற்காக மேற்கொள்ளப்பட்டு உள்ள நடவடிக்கைகள் தொடர்பாகவும் விபரங்களைப் பெற்றுக்கொள்ள முடியும்.

இந்த வருடத்திலும், மனித வள அபிவிருத்திக்கான நடவடிக்கைகள் மேற்கொள்ளப்பட்டு உள்ளதுடன், வெளிநாட்டு மற்றும் உள்நாட்டுப் பயிற்சிகளுக்காக அலுவலர்கள் அனுப்பப்பட்டு உள்ளனர். அவ்வாறே திணைக்கள நடவடிக்கைகளை நிறைவேற்றிக்கொள்ளத் தேவையான 74 போட்டோப்பிரதி இயந்திரங்கள், 44 கணினிகள், 93 கணினி அச்சப் பொறிகள், 193 லெப்டொப் கணினிகள், 50 பூரணமானிகள், புவியியல் செரிசுரு சஹசுரு முறைமைக் கட்டமைப்புகள் (GNSS Recivers) 30 மற்றும் இலக்கங்களைக் கொண்ட மட்டங்களை அளக்கும் கருவிகள் 06 என்பவற்றைக் கொள்வனவு செய்யவும் நடவடிக்கைகள் மேற்கொள்ளப்பட்டு உள்ளன.

திணைக்களத்தின் பயிற்சி நிறுவனமாகிய தியதலாவ நில அளவைகள் மற்றும் வரைபடமாக்கல் நிறுவனம், மாணவ மாணவிகளின் முழுமையான கல்விச் சாத்தியவளத்தினைப் பூர்த்தி செய்துகொள்ள இயலுமான வகையில், நில அளவைகள் மற்றும் வரைபடமாக்கல் பாடத்தில் உயர்தரத்திலான சிறந்த கல்வியியல் அனுபத்தினை வழங்கும் செயற்பாட்டினை மேற்கொள்கின்றது. மேற்படி நிறுவனத்தில் பட்டப்படிப்புப் பாடநெறி, உயர் டிப்ளோமாப் பாடநெறிகள், டிப்ளோமாப் பாடநெறிகள் மற்றும் சான்றிதழ் பாடநெறிகள் என்பவற்றினை நடாத்துவதுடன் திணைக்களத் தேவைப்பாடுகளுக்கு அமைய அலுவலர்களைப் பயிற்றுவித்தலும் மேற்கொள்ளப்படும்.

2015 ஆம் ஆண்டில் தேசிய விளைதிறன் செயலகத்தின் ஊடாக நடாத்தப்பட்ட தேசிய விளைதிறன் விருதுகள் போட்டித்தொடரில் நில அளவைகள் திணைக்களத்தின் தலைமை அலுவலகம், வடமேல் மாகாண அலுவலகம் மற்றும் நில அளவைகள் மற்றும் வரைபடமாக்கல் நிறுவனம் என்பன பங்குபற்றியதுடன் அங்கு வடமேல் மாகாண அலுவலகம் மூன்றாவது இடத்தைப் பெற்றுக்கொண்டதுடன் நில அளவைகள் திணைக்களத்தின் தலைமை அலுவலகம் மற்றும் வரைபடங்கள் மற்றும் வரைபடமாக்கல் நிறுவனம் என்பன விஷேட திறமைகளுக்கான விருதுகளைப் பெற்றுக்கொண்டன. மேற்படி நிலைமையினை தொடர்ந்தும் பேணி வருதல் மற்றும் மென்மேலும் விருத்தி செய்துகொள்ளல் என்பவற்றிற்காக வெளிக்கள மற்றும் அலுவலக அலுவலர்களின் குழுக்களின் செயலாக்கத்துடனான பங்களிப்பினை பெற்றுக்கொண்டு மிகவும் கூடிய விளைதிறனுடனும் மற்றும் பொதுமக்கள் நட்புறவுடனான சேவை ஒன்றினை வழங்கும் திணைக்களம் ஒன்றினை உருவாக்கும் நோக்கில் நில அளவைகள் திணைக்களத்தின் விளைதிறன் நிகழ்ச்சித்திட்டம் தொடர்ந்தும் நடைமுறைப்படுத்தப்படும்.

திணைக்களத்தின் சட்டப் பிரிவின் ஊடாக, திணைக்களத்திற்கு உரிய வழக்கு நடவடிக்கைகள் செயற்படுத்தப்படுவதுடன், அதனுடாக சிறந்த பெறுபேறு ஒன்றினைப் பெற்றுக்கொள்ள இயலுமாகி உள்ளது. அவ்வாறே திணைக்களம் தொடர்பான மனித உரிமைகள் மற்றும் ஏனைய நீதிமன்ற நடவடிக்கைகளின்போது விரைவாக அவற்றினைத் தீர்த்துக்கொள்ளவும் ஆற்றல் கிடைக்கப்பெற்று உள்ளது.

1.1 தொலை நோக்கு

“காணித்தகவலில் என்றுமே
தலைமைத்துவம் வகிப்பது”
எமது தொலை நோக்கும்.

1.2 குறிக்கோள்

தொழில் நிபுணத்துவமும் அர்ப்பணிப்பும்
உள்ள ஆளணி மூலம் உயர் தரம்
வாய்ந்த காணித்தகவல் சாதனங்களையும்,
சேவைகளையும் வழங்குவதாகும்.

1.3 நோக்கங்கள்

கொழும்பு தலைமை அலுவலகத்தினால் நிருவகிக்கப்படும் மாகாண அலுவலகங்கள், மாவட்ட அலுவலகங்கள் மற்றும் தியதலாவையில் அமைந்துள்ள நில அளவைகள் மற்றும் வரைபடமாக்கல் நிறுவனத்தினை உள்ளடக்கிய நாடு பூராகவும் பரவிக் காணப்படும் அலுவலக வலையமைப்பு ஒன்றின் ஊடாக திணைக்களத்தின் சேவையினை பொதுமக்களுக்கு வழங்கும் பொருட்டு நடவடிக்கைகள் மேற்கொள்ளப்பட்டு உள்ளன. மீளாய்விற்கு உட்பட்ட ஆண்டிற்குள் மேற்படி அலுவலகங்களின் செயற்பாடு கீழே குறிப்பிடப்பட்டு உள்ள நோக்கங்களை இலக்காகக்கொண்டு உள்ளது.

- நில அளவைப் பயிற்சிகள் மற்றும் நில அளவைகள் மற்றும் வரைபடமாக்கல் வருடாந்த நிகழ்ச்சித்திட்டத்தினைப் பூர்த்தி செய்தல்.
- அலுவலர் குழாத்தினரைப் பயிற்றுவித்தல்.
- ஆண்டில் பூர்த்தி செய்ய எதிர்பார்க்கப்பட்ட நிகழ்ச்சித்திட்டங்களுக்குத் தேவையான அசையும் மற்றும் அசையாத வளங்களைக் கட்டியெழுப்பி பேணி வருதல்.
- வழங்கப்பட்ட அரசு நிதியத்தினை ஆண்டிற்குள் பூர்த்தி செய்யப்பட வேண்டியதாகக் காணப்பட்ட குறிப்பிட்ட நோக்கங்களுக்காக ஈடுபடுத்தல்.
- திணைக்களத்தின் அலுவலர் குழாத்தின் ஒழுக்க நெறிகளைப் பேணுதல் மற்றும் நலன்புரி தொடர்பான நடவடிக்கைகளை மேற்கொள்ளல்.
- நில அளவைகள் தொழிற்துறை சார் தரங்களின் நிருவாகம் மற்றும் பேணுதல்.

1.4. கடமைப் பொறுப்புக்கள்

- புவியியல் கணிப்பு சார் நிருவாக வலையமைப்பு ஒன்றினை தாபித்து அதனை நாடு பூராகவும் பேணி வருதல்.
- சகல நியதிச்சட்டத் தேவைப்பாடுகளுக்காவும் நில அளவைகள் சேவையினை வழங்குதல்.
- வரைபடமாக்கல் மற்றும் அபிவிருத்தித் திட்டங்களுக்குத் தேவைப்படும் விமான ஒளிப்படங்களை வழங்குதல்.
- தேசிய தேவைப்பாடுகளுக்காக புவியியல் பண்பு சார், தொனிப்பொருள்கள் மற்றும் விஷேட பணிகளுக்கான வரைபடங்களைத் தயாரித்தல் மற்றும் வெளியிடல்.
- முழு இலங்கையும் தழுவப்படும் வகையில் புவியியல் தகவல்கள் கட்டமைப்பு ஒன்றினைத் தயாரித்தல்.
- முழு இலங்கையும் தழுவப்படும் வகையில் முறையான வகையில் காணித் தகவல்கள் கட்டமைப்பு ஒன்றினைத் தயாரித்தல்.
- சந்திரிகா புகைப்படங்கள் தொடர்பான தொழிற்புத்தினைப் பயன்படுத்தி புவியியல் / காணிகள் தொடர்பான தகவல்களைப் பெற்றுக்கொள்ளல்.
- நில அளவைகள் தொழிற்துறைக்குத் தேவையான தரங்களை முறையான வகையில் பேணி வருதல்.
- திணைக்களத்தின் தேவைப்பாடுகளுக்கு அவசியமான அலுவலர் குழாத்தினருக்குப் பயிற்சி அளித்தல்.
- அரசு நிறுவனங்களுக்கு நில அளவை நடவடிக்கைகள் தொடர்பான ஆலோசனைச் சேவைகளை வழங்குதல்.
- திணைக்களத்தின் அலுவலர் குழாத்தினருக்கு உரிய பரீட்சைகளை நடாத்துதல்.
- நில அளவைகளை மேற்கொள்ளல் மற்றும் வரைபடமாக்கல் என்பவற்றிற்கு உரிய விடயங்கள் தொடர்பாக தேவைப்படக்கூடிய ஆய்வுகளை நடாத்துதல்.
- 1998ஆம் ஆண்டின் 21 ஆம் இலக்க உரித்துக்களைப் பதிவு செய்யும் சட்டத்தின் கீழ் நில அளவை நடவடிக்கைகளை மேற்கொள்வதற்கு எதிர்பார்க்கும் பதிவுசெய்துள்ள நில அளவை உத்தியோகத்தர்களுக்கு ஏற்றுக்கொள்ளப்படும் சான்றிதழ்களை வழங்குதல்.

2.0 அலுவலர் குழாத்தின் ஒழுங்கமைப்புக் கட்டமைப்பு

நில அளவையாளர் நாயகம் அவர்கள் திணைக்களத் தலைவராக திணைக்களத்தின் கடமைப் பொறுப்பினை மேற்கொள்வதற்குத் தேவையான செயலாற்றுகை மட்டத்தினைப் பேணுவதற்காக பொறுப்புக் கூறுவதுடன், அதற்காக பல்வேறு மட்டங்களிலுள்ள அலுவலர்களுக்கு தனது அதிகாரங்களை ஒப்படைத்து உள்ளார்.

(தயவு செய்து பின்னிணைப்பு 01 இணைப் பார்க்கவும்)

3.0 மனித வள முகாமைத்துவம்

2017 ஆம் ஆண்டில் திணைக்களத்திற்கு கீழே குறிப்பிடப்பட்டுள்ள வகையில் அலுவலர்கள் இணைத்துக்கொள்ளப்பட்டு உள்ளனர்.

| பதவி | இணைத்துக்கொள்ளப்பட்ட அலுவலர்களின் எண்ணிக்கை |
|--------------------------------|---|
| அபிவிருத்தி உத்தியோகத்தர் | 24 |
| அ.மு.உ.சே | 10 |
| நில அளவைகள் வெளிக்கள உதவியாளர் | 291 |
| திணைக்களத் தொழிலாளர்கள் | 10 |

3.1 அலுவலர் குழாம்

திணைக்களத்தின் அலுவலர் குழாம் தொடர்பான மொத்த தகவல்களும் கீழே குறிப்பிடப்பட்டு உள்ளன. திணைக்களத்தின் உள்ளே பல்வேறு சேவைகளில், அனுமதிக்கப்பட்ட ஆளினியினர் கடந்த ஆண்டுகளில் போன்றே மீளாய்வு ஆண்டிலும் பற்றாக்குறையாகக் காணப்பட்டனர். எனினும் திட்டமிடப்பட்ட பணிகள் அவ்வாறே அரசு அபிவிருத்தி நடவடிக்கைகள் என்பன ஆரம்பிக்கப்பட்டதனால் ஏற்பட்ட உடனடி மற்றும் மேலதிக பணிகளும் சிரமங்களின் மத்தியில் பூர்த்தி செய்யப்பட்டன.

| தொடரிலக்கம் | அனுமதிக்கப்பட்ட பதவிகளின் பெயர் | அனுமதிக்கப்பட்ட பதவிகள் | முன்னைய வருடத்தில் காணப்பட்ட எண்ணிக்கை | ஓய்வு பெறல்கள் | இடமாற்றங்கள் | | பதவியினை விட்டு விலகிச் சென்ற | மரணித்த | ஏனைய பதவிகளுக்காகச் சென்ற | ஆட்சேர்ப்புக்கள் | பதவியுயர்வுகள் | 2017 ஆண்டில் இருந்த எண்ணிக்கை |
|-------------|--|-------------------------|--|----------------|--------------|------|-------------------------------|---------|---------------------------|------------------|----------------|-------------------------------|
| | | | | | சென்ற | வந்த | | | | | | |
| 1. | நில அளவையாளர் நாயகம் | 01 | 01 | | | | | | | | | 01 |
| 2. | மேலதிக நில அளவையாளர் நாயகம் | 03 | 03 | 02 | | | | | | | 02 | 03 |
| 3. | சிரேஷ்ட பிரதி நில அளவையாளர் நாயகம் | 05 | 05 | | | | | | | | | 05 |
| 4. | பிரதி நில அளவையாளர் நாயகம்/ மாகாண நில அளவையாளர் நாயகம் | 15 | 15 | 02 | | | | | | | 02 | 15 |
| 5. | சிரேஷ்ட நில அளவை அத்தியட்சகர் | 60 | 57 | | | | | | | | | 57 |
| 6. | நில அளவை அத்தியட்சகர் | 139 | 22 | 07 | | | | | | | 82 | 97 |
| 7. | உதவி நில அளவை அத்தியட்சகர்/ நில | 850 | 849 | 15 | | | | | | | | 834 |

| | | | | | | | | | | | | |
|-----|--|-----|-----|----|----|----|--|--|--|----|--|-----|
| | அளவையாளர்கள்/பயிலுநர் நில அளவையாளர்கள் | | | | | | | | | | | |
| 8. | தலைமை தொழிநுட்ப மற்றும் நிருவாக உத்தியோகத்தர் | 01 | 0 | 01 | | | | | | | | 0 |
| 9. | வரைபடங்கள் தயாரிப்பு உத்தியோகத்தர் | 0 | 01 | | | | | | | | | 0 |
| 10. | தொழிநுட்ப நிருவாக உத்தியோகத்தர் | 45 | 26 | 04 | | | | | | 01 | | 23 |
| 11. | சிரேஷ்ட வரைபடத் தொழிநுட்ப அலுவலர் - விசேட வகுப்பு | 56 | 43 | 03 | | | | | | | | 40 |
| 12. | வரைபடத் தொழிநுட்ப அலுவலர் I,II,III மற்றும் பயிலுநர் தரம் | 574 | 379 | 07 | | 06 | | | | 03 | | 366 |
| 13. | நெவ்கேட்டர் | 01 | 01 | | | | | | | | | 01 |
| 14. | ஒளிப்படவியலாளர் | 01 | 0 | | | | | | | | | 0 |
| 15. | சிரேஷ்ட ஒளிப்படவியல் தொழிநுட்ப உத்தியோகத்தர் | 04 | 03 | 01 | | | | | | | | 02 |
| 16. | ஒளிப்படவியல் தொழிநுட்ப உத்தியோகத்தர் -I,II,III மற்றும் பயிலுநர் தரம் | 26 | 21 | | 01 | | | | | | | 22 |
| 17. | சிரேஷ்ட தொலைதூர ஒளிப்படத் தொழிநுட்ப உத்தியோகத்தர் - | 01 | 01 | 01 | | | | | | | | 0 |
| 18. | தொலைதூர ஒளிப்படத் தொழிநுட்ப உத்தியோகத்தர் - I,II,III மற்றும் பயிலுநர் தரம் | 13 | 11 | 01 | | | | | | | | 10 |
| 19. | சிரேஷ்ட விமான ஒளிப்படங்கள் மற்றும் இரசாயன கூடத் தொழிநுட்ப உத்தியோகத்தர் | 01 | 01 | | | | | | | | | 01 |
| 20. | சிரேஷ்ட விமான ஒளிப்படங்கள் மற்றும் இரசாயன கூடத் தொழிநுட்ப உத்தியோகத்தர் - I,II,III மற்றும் பயிலுநர் தரம் | 06 | 05 | | | | | | | | | 05 |
| 21. | சிரேஷ்ட லிதோ தொழிநுட்ப உத்தியோகத்தர் | 03 | 01 | | | | | | | | | 01 |
| 22. | லிதோ தொழிநுட்ப உத்தியோகத்தர் -I,II,III மற்றும் பயிலுநர் தரம் | 15 | 09 | | | | | | | | | 09 |
| 23. | சிரேஷ்ட வரைபட வர்ண தொழிநுட்ப | 01 | 0 | 0 | | | | | | | | 0 |

| | | | | | | | | | | | | |
|-----|---|-----|-----|----|--|--|----|--|--|----|----|-----|
| | உத்தியோகத்தர் | | | | | | | | | | | |
| 24. | வரைபட வர்ண தொழிநுட்ப உத்தியோகத்தர் - I,II | 07 | 03 | | | | | | | | | 03 |
| 25. | போக்குவரத்து உத்தியோகத்தர் | 01 | 0 | | | | | | | | | 0 |
| 26. | தகவல் தொழிநுட்ப உதவியாளர் | 01 | 01 | | | | | | | | | 01 |
| 27. | நிகழ்ச்சித்திட்டத் தயாரிப்பாளர் 111 | 01 | 0 | | | | | | | | | 0 |
| 28. | தரவு இயக்குநர் | 01 | 01 | | | | | | | | | 01 |
| 29. | சட்ட அலுவலர் | 01 | 01 | | | | | | | | | 01 |
| 30. | சட்ட உதவியாளர் | 02 | 0 | | | | | | | | | 0 |
| 31. | கட்டிடங்கள் நிருவாகி | 01 | 0 | | | | | | | | | 0 |
| 32. | நில அளவைகள் உபகரண தொழிநுட்பக் கலைஞர் - (தெரிவுத் தரம்) | 02 | 01 | 01 | | | | | | | 01 | 02 |
| 33. | நில அளவைகள் உபகரண தொழிநுட்பக் கலைஞர் - I,II,III | 15 | 05 | | | | | | | | 01 | 04 |
| 34. | தச்சு வேலைப் தொழிநுட்பவியலாளர் I,II | 09 | 03 | | | | | | | | | 03 |
| 35. | ஒட்டும் கலைஞர்கள் | 01 | 01 | | | | | | | | | 01 |
| 36. | உபகரணங்கள் தொழிலாளர்கள் | 04 | 04 | | | | | | | | | 04 |
| 37. | வாகன உதவியாளர் | 07 | 06 | | | | | | | | | 06 |
| 38. | வரைபடங்களை பொருத்துபவர் மற்றும் புத்தகங்கள் கட்டுபவர் | 04 | 03 | | | | | | | | | 03 |
| 39. | வரைபடங்களைப் பழுதுபார்ப்பவர் | 07 | 02 | | | | | | | | | 02 |
| 40. | வாயுப் பதனாக்கிப் பொறியியலாளர் | 01 | 01 | | | | | | | | | 01 |
| 41. | மேசன்மார்கள் | 01 | 0 | | | | | | | | | 0 |
| 42. | சுற்றுலாத்துறை பங்களாக்களின் பொறுப்பாளர்கள் | 05 | 04 | 0 | | | | | | | | 04 |
| 43. | இருட்டறை உதவியாளர் | 04 | 03 | | | | | | | | | 03 |
| 44. | போட்டோப்பிரதி இயந்திர இயக்குநர் | 01 | 01 | | | | | | | | | 01 |
| 45. | திணைக்களத் தொழிலாளர் | 170 | 162 | 03 | | | 12 | | | 10 | | 157 |
| 46. | மோட்டார் தொழிநுட்பவியலாளர் | 02 | 01 | | | | | | | | | 01 |
| 47. | தரவுக் குறிப்புக்கள் இயக்குநர் | 01 | 01 | | | | | | | | | 01 |
| 48. | மே.நி.அ.நா (மனித வளங்கள் மற்றும் நிருவாகம்) இ.நி.சே (விசேட) | 01 | 01 | | | | | | | | | 01 |
| 49. | சி.பி.நி.அ.நா (நிருவாகம்) இ.நி.சே.1 | 01 | 01 | | | | | | | | | 01 |

| | | | | | | | | | | | | |
|-----|--|------|------|-----|----|----|----|----|--|-----|----|------|
| 50. | பிரதிப் பணிப்பாளர் (நிருவாகம்) / உதவிப் பணிப்பாளர் (நிருவாகம்) இ.நி.சே..11/111 | 02 | 01 | | | | | | | | | 01 |
| 51. | பணிப்பாளர் (நிதி) இ.நி.சே. I | 01 | 01 | | | | | | | | 01 | 01 |
| 52. | பணிப்பாளர் (நிதி) இ.நி.சே 11/111 | 12 | 09 | | 01 | 01 | | | | | 09 | 10 |
| 53. | உள்ளக கணக்காய்வாளர் இ.நி.சே. I | 01 | 01 | | | | | | | | 01 | 01 |
| 54. | மொழிபெயர்ப்பாளர் | 04 | 01 | | | | | | | | | 01 |
| 55. | மொழி பெயர்ப்பு உதவியாளர் | 01 | 0 | | | | | | | | | 0 |
| 56. | நிருவாக உத்தியோகத்தர் | 01 | 0 | | | | | | | | | 0 |
| 57. | அ.மு.உ.சே. I/11/111 | 488 | 406 | 15 | 56 | 43 | 03 | | | 10 | 08 | 393 |
| 58. | அபிவிருத்தி உத்தியோகத்தர் (111) | 166 | 106 | | 01 | 02 | 06 | | | 24 | | 125 |
| 59. | உதவிப் பணிப்பாளர் (தகவல்கள் மற்றும் தொடர்பாடல் தொழிநுட்பம்) | 01 | 0 | | | | | | | 01 | | 01 |
| 60. | தகவல்கள் மற்றும் தொடர்பாடல் தொழிநுட்ப உத்தியோகத்தர் | 08 | 08 | | 01 | | | | | | | 07 |
| 61. | தகவல்கள் மற்றும் தொடர்பாடல் தொழிநுட்ப உதவியாளர் | 22 | 18 | | 01 | | | | | | | 17 |
| 62. | இணைந்த சாரதிகள் சேவை -விசேட I/11/111/ | 319 | 269 | 11 | 22 | 31 | 02 | 01 | | | 04 | 193 |
| 63. | அலுவலகப் பணியாளர் சேவை I/11/111 | 207 | 135 | 04 | 04 | 09 | | | | | | 135 |
| 64. | நில அளவைகள் வெளிக்கள உதவியாளர் தரம் 1, 11, 111 | 4154 | 3289 | 168 | | | | | | 291 | | 3412 |
| 65. | கணனி முறைமை இயக்குநர் | 02 | | | | | | | | | | 0 |

3.2 இடமாற்றங்கள்

திணைக்கள சேவைகளுக்கு உரிய சிரேஷ்ட பிரதி நில அளவை ஆணையாளர் நாயகங்கள்,மாகாண நில அளவை ஆணையாளர் நாயகங்கள்,மாகாண நில அளவை ஆணையாளர் நாயகங்கள்,பிரதி நில அளவை ஆணையாளர் நாயகங்கள்,சிரேஷ்ட நில அளவை அத்தியட்சகர்கள்,நில அளவை அத்தியட்சகர்கள்,அரசாங்க நில அளவையாளர்கள், தொழிநுட்ப மற்றும் நிருவாக உத்தியோகத்தர்கள்,வரைபட தொழிநுட்ப உத்தியோகத்தர்கள்,நில அளவைகள் வெளிக்கள உதவியாளர்கள் மற்றும் திணைக்களத் தொழிலாளர்கள் ஆகியோர்களின் வருடாந்த இடமாற்றங்கள் உரிய செயலாற்றுகை நடைமுறைக்கு அமைய மேற்கொள்ளப்பட்டு உள்ளதுடன், இணைந்த சேவைகளுக்கு உரிய அலுவலர்களின் வருடாந்த இடமாற்றங்கள் திணைக்களத்தின் உள்ளே மற்றும் இணைந்த சேவைகள் இடமாற்றக் கட்டளைகளுக்கும் ஏற்ப நடைமுறைப்படுத்தப்பட்டது.

,இ.க.சேவையின் ஒருவர்,அரசாங்க முகாமைத்துவ உதவியாளர் உத்தியோகத்தர் 56 பேர்,அபிவிருத்தி உத்தியோகத்தர் ஒருவர்,தகவல்கள் மற்றும் தொடர்பாடல் தொழிநுட்ப உத்தியோகத்தர் 01, தகவல்கள் மற்றும் தொடர்பாடல் தொழிநுட்ப உதவியாளர் 01, இணைந்த சாரதிகள் சேவையின் 22 பேர் மற்றும் அலுவலகப் பணியாளர் சேவையின் 04 பேர் திணைக்களத்திற்கு வெளியே இடமாற்றம் பெற்று சென்றதுடன், கணக்காளர் ஒருவர்,அரசாங்க முகாமைத்துவ உதவியாளர் சேவையின் 43 பேர்,அபிவிருத்தி உத்தியோகத்தர்கள் இரண்டு பேர்,இணைந்த சாரதிகள் சேவையின் 31 பேர் மற்றும் அலுவலகப் பணியாளர் சேவையின் 09 பேர் திணைக்களத்திற்கு இடமாற்றம் பெற்று வந்துள்ளனர்.

அவ்வாறே,வரைபட தொழிநுட்ப உத்தியோகத்தர்கள் 06 பேர் மற்றும் திணைக்களத் தொழிலாளர்கள் 12 பேர் பதவியை விட்டு விலகிச் சென்றுள்ளனர்.

2017 ஆம் ஆண்டில் அரசாங்க முகாமைத்துவ உதவியாளர் சேவையிலுள்ள உத்தியோகத்தர்கள் 10 பேர்,அபிவிருத்தி உத்தியோகத்தர்கள் 24 பேர்,நில அளவை வெளிக்கள உதவியாளர்கள் 291 பேர்,திணைக்களத் தொழிலாளர்கள் 10 பேர் மற்றும் தகவல்கள் மற்றும் தொடர்பாடல் தொழிநுட்ப உதவிப் பணிப்பாளர் ஒருவர் ஆகியோர் இணைத்துக்கொள்ளப்பட்டு உள்ளனர்.

3.3 தாபன நடவடிக்கைகள்

பெரும்பாலான சேவைகளில் உரிய ஆளனியினர் மீளாய்விற்கு உட்பட்ட ஆண்டில் இல்லாதிருந்தபோதும், திட்டமிடப்பட்ட இலக்குகளை வெற்றிகரமாகப் பூர்த்தி செய்வதற்காக தேவையான செயற்பாடுகள் பூர்த்தி செய்யப்பட்டு உள்ளன.

| தொடரிலக்கம் | விபரங்கள் | முன்னைய வருடம் - 2016 | | | தற்போதைய வருடம் - 2017 | | |
|-------------|------------------------------|---------------------------|-----------------|------------------|---------------------------|-----------------|------------------|
| | | கிடைக்கப் பெற்ற எண்ணிக்கை | அனுமதிக்கப்பட்ட | எஞ்சிய எண்ணிக்கை | கிடைக்கப் பெற்ற எண்ணிக்கை | அனுமதிக்கப்பட்ட | எஞ்சிய எண்ணிக்கை |
| 1 | சேவைக்கான ஆட்சேர்ப்புக்கள் | 605 | 296 | 309 | 318 | 296 | 331 |
| 2 | விசாரணை நடாத்துதல் | 121 | 121 | 0 | 1 | 1 | 0 |
| 3 | நேர்முகப் பரீட்சை நடாத்துதல் | 72 | 71 | 1 | 9 | 9 | 1 |
| 4 | சேவையினை உறுதிப்படுத்தல் | 182 | 105 | 77 | 361 | 410 | 28 |
| 5 | பதவியுயர்வு | 555 | 547 | 8 | 281 | 269 | 20 |

| | | | | | | | |
|----|-------------------------------------|------|------|-----|------|------|-----|
| 6 | சம்பள ஏற்றங்களை செலுத்துதல் | 2377 | 2109 | 268 | 2730 | 2377 | 621 |
| 7 | சேவையினை நீடித்தல் | 02 | 02 | 0 | 0 | 0 | 0 |
| 8 | ஆட்சேர்ப்பு நடைமுறைகளைத் தயாரித்தல் | 01 | 01 | 0 | 02 | 01 | 01 |
| 9 | சேவையை விட்டு விலகிச்செல்லல் | 42 | 41 | 01 | 37 | 37 | 01 |
| 10 | சேவையினை இடைநிறுத்துதல் | 01 | 01 | 0 | 03 | 02 | 01 |
| 11 | மீண்டும் சேவையில் அமர்த்துதல் | 13 | 12 | 01 | 04 | 03 | 02 |
| 12 | ஒழுக்காற்று விசாரணை | 0 | 0 | 0 | 0 | 0 | 0 |
| 13 | வெளிநாட்டு விடுமுறைகளை அனுமதித்தல் | 76 | 76 | 0 | 110 | 110 | 0 |
| 14 | வெளிநாட்டுப் புலமைப்பரிசில் | 1 | 1 | 0 | 0 | 0 | 0 |
| 15 | அமைச்சரவை விஞ்ஞாபனங்கள் | 0 | 0 | 0 | 0 | 0 | 0 |
| 16 | பிணைகளை ஆரம்பித்தல் | 73 | 73 | 0 | 0 | 0 | 0 |
| 17 | பிணை விடுவிப்புக்கள் | 6 | 5 | 1 | 53 | 1 | 53 |
| 18 | கடன் அனுமதித்தல்கள் சொத்துக்கள் | 32 | 32 | 0 | 42 | 42 | 0 |

விசாரணைகளை நடாத்துவதற்காக தயவுசெய்து 12.0 பந்தியினைப் பார்க்கவும்

வெளிநாட்டு புலமைப் பரிசில்களுக்காக தயவுசெய்து 3.4 பந்தியினைப் பார்க்கவும்

3.4 மனித வள அபிவிருத்தி

வெளிநாட்டுப் பயிற்சிகளுக்காக கிடைக்கப்பெற்ற 20 வாய்ப்புக்களில் 18 வாய்ப்புக்கள் மிகவும் குறுகிய கால வாய்ப்புக்களாகக் காணப்பட்டன. அவ்வாறே உள்நாட்டு ரீதியில் 33 பயிற்சி வாய்ப்புக்களுக்காக 93 அலுவலர்கள் பங்குபற்றச் செய்யப்பட்டனர். அவ்வாறே திணைக்களத்தினாலேயே ஏற்பாடு செய்யப்பட்ட செயலமர்வுகள் மற்றும் 10 அறிவூட்டும் நிகழ்ச்சித்திட்டங்கள் என்பன நடாத்தப்பட்டுள்ளன. அதற்காக 2014 அலுவலர்கள் பங்குபற்றச் செய்யப்பட்டனர்.

உள்நாட்டுப் பயிற்சி- குறுகியகால

| இலக்கம் | பாடநெறியின் விபரங்கள் | நிறுவனம் | பங்குபற்றிய தரங்கள் | அலுவலர்களின் எண்ணிக்கை |
|---------|--|---|---|------------------------|
| 01 | நிலையான சொத்துக்களின் கணக்காய்வு | ப்ரெக் நிறுவனம் | அ.மு.உ. | 02 |
| 02 | தேசிய நிர்மாணிப்புக்களின்போது எழும் பொதுவான பிரச்சினைகள் | CIDA | சி.பி.நி.அ.நா/சட்ட அலுவலர் | 02 |
| 03 | மனித நம்பிக்கை தொடர்பான விரிவுரை | மனித வளங்களை அபிவிருத்தி செய்யும் இலங்கை தேசிய சபை | சி.நி.அ.அ./ தொ.நு.உ. | 02 |
| 04 | அலுவலக உபகரணங்கள் தொடர்பான நிருவாகம் | SDFL | அ.மு.உ. | 03 |
| 05 | பிரத்தியேக கோப்பு ஒன்றினைப் பேணி வருதல் | SDFL | அ.மு.உ. | 02 |
| 06 | Lecture on Enhancement of accounting skills of the public sector | தேசிய கொள்கைகள் மற்றும் பொருளாதார அலுவல்கள் அமைச்சு | பணிப்பாளர் (நிதி)/ உ.பணிப்பாளர் நிதி (மேல்) | 02 |
| 07 | அமைச்சரவை விஞ்ஞாபனத்தினைத் தயாரித்தல் மற்றும் சமர்ப்பித்தல் தொடர்பான செயலமர்வு | SDFL | பணிப்பாளர் நிதி / சி.நி.அ.அ. | 05 |
| 08 | வாகன முகாமைத்துவம் தொடர்பான செயலமர்வு (Vehicle fleet management) | ப்ரெக் நிறுவனம் | சி.நி.அ.அ. | 01 |
| 09 | அரச அலுவலர்களின் முற்பணக் கணக்குகளைத் தயாரித்தல் | SDFL | அ.மு.உ. | 02 |
| 10 | தகவல் தொழிநுட்ப பெறுகை முகாமைத்துவம் தொடர்பான செயலமர்வு | Distance Learning Centre LTD | சி.நி.அ.அ. | 01 |
| 11 | கணினி மயப்படுத்தப்பட்ட அரச ஊழியர்களின் சம்பளப் பட்டியல் கட்டமைப்பு | MILODA | அ.மு.உ. | 01 |
| 12 | அரச சொத்துக்களின் பாதிப்புக்கள் மற்றும் நட்டங்கள் | ப்ரெக் நிறுவனம் | சி.பி.நி.அ.நா./உதவிப் பணிப்பாளர்(நிதி) | 02 |
| 13 | வியாபாரங்களுக்கான டிஜிட்டல் நுழைவாயில் தொடர்பான கருத்தரங்கு | இலங்கை ஏற்றுமதி அபிவிருத்திச் சபை | சி.நி.அ.அ./ உதவிப் பணிப்பாளர் (த.தொ) | 03 |

| | | | | |
|----|---|---|----------------------------------|----|
| 14 | Workshops in ICTer Conference 2017 | கொழும்புப் பல்கலைக்கழகம் | வ.தொ.உ. | 01 |
| 15 | கணக்காய்வு விசாரணைகள் மற்றும் செயலாற்றுகைக் கணக்காய்வு தொடர்பான செயலமர்வு | ப்ரெக் நிறுவனம் | சி.நி.அ.அ. | 01 |
| 16 | சைபர் பாதுகாப்பு தொடர்பான கோட்பாடுகள் | ICTA | வ.தொ.உ. | 01 |
| 17 | நல்லாட்சி மற்றும் அரசு சேவையின் வகிபாகம் தொடர்பான விரிவுரை | தேசிய மனித வளங்களின் அபிவிருத்தியினை மேற்கொள்ளும் தேசிய சபை | சி.நி.அ.அ./நி.அ.அ. | 02 |
| 18 | ஆட்சேர்ப்பு நடைமுறை தொடர்பான செயலமர்வு | SDFL | அ.மு.உ. | 01 |
| 19 | சைபர் பாதுகாப்புக் கலந்துரையாடல் தொடர்பான விரிவுரை | தேசிய மனித வளங்களை அபிவிருத்தி செய்யும் தேசிய சபை | உதவிப் பணிப்பாளர் (த.தொ)/வ.தொ.உ. | 02 |
| 20 | அரசு துறைக்கு விளைதிறனுடைய செயலாற்றுகை முறைகளை அறிமுகம் செய்தல் தொடர்பான விரிவுரை | தேசிய மனித வளங்களை அபிவிருத்தி செய்யும் தேசிய சபை | உதவிப் பணிப்பாளர் (நிருவாகம்) | 01 |
| 21 | சிரேஷ்ட முகாமையாளர்களுக்கான பொதுப் பேச்சு ஆற்றல் | SLIDA | தொ.நு.உ | 02 |
| 22 | விலைமனு மதிப்பீடு | SLIDA | சி.நி.அ.அ. | 01 |
| 23 | நிருவாகிகளுக்கான சட்டங்கள் | SLIDA | சி.நி.அ.அ. | 01 |
| 24 | நிதி சாராத முகாமையாளர்களுக்கான அரசு நிதி முகாமைத்துவம் | SLIDA | சி.நி.அ.அ. | 01 |
| 25 | அரசு பெறுகைகளின் அடிப்படை | SLIDA | சி.நி.அ.அ./நி.அ.அ. / தொ.நு.உ | 04 |
| 26 | தீர்மானம் மேற்கொள்பவர்களுக்கான மென் திறன்கள் | SLIDA | சி.நி.அ.அ. | 02 |
| 27 | இலத்திரனியல் அரசு மற்றும் பாதுகாப்பு | SLIDA | சி.நி.அ.அ. | 01 |

நீண்ட கால பாடநெறிகள்

| இலக்கம் | பாடநெறியின் விபரங்கள் | நிறுவனம் | பங்குபற்றிய தரங்கள் | அலுவலர்களின் எண்ணிக்கை |
|---------|---|---|--|------------------------|
| 01 | ஜாவா பயிற்சி நிகழ்ச்சித்திட்டம் | SLIIT | ப. நி.அ./ அ. நி.அ./ வ.தொ.உ/வி.ஒ. .இ.தொ.உ/ | 20 |
| 02 | Postgree SQL + QGIS நிகழ்ச்சித்திட்டம் | கொழும்பு பல்கலைக்கழகம் | ப. நி.அ./ அ. நி.அ./ வ.தொ.உ./I.C. தொ.உ./. | 20 |
| 03 | G.I.S. பாடநெறி | கொழும்பு பல்கலைக்கழகம் | நி.அ.அ. | 01 |
| 04 | களஞ்சியப்படுத்தல் தொடர்பான சான்றிதழ் பாடநெறி | நிர்மாணிப்புக்கள் மற்றும் இயந்திர உபகரண பயிற்சி நிலையம் | அ.மு.உ. | 01 |
| 05 | ஒப்பந்தங்கள் மற்றும் பெறுகை முகாமைத்துவம் தொடர்பான உயர் சான்றிதழ் பாடநெறி | CIDA | சி.நி.அ.அ. | 01 |
| 06 | அரசு பெறுகைகள் மற்றும் ஒப்பந்த நிர்வாகம் தொடர்பான உயர் சான்றிதழ் பாடநெறி | SLIDA | சி.நி.அ.அ. | 01 |

நில அளவைகள் திணைக்களத்தினால் ஏற்பாடு செய்யப்பட்ட செயலமர்வுகள்

| இலக்கம் | பாடநெறியின் விபரம் | பங்குபற்றிய தரங்கள் | அலுவலர்களின் எண்ணிக்கை |
|---------|---|--|------------------------|
| 01 | கணக்காய்வு நடவடிக்கைகள் தொடர்பான செயலமர்வு | மே.நி.அ.நா/சி.பி.நி.அ.நா/பி.நி.அ.நா/மா.நி.அ.நா/சி.நி.அ.அ. | 123 |
| 02 | பிம் சவிய காணித்துண்டுகளின் வலையமைப்பு மற்றும் தகவல்களை அறிந்துகொள்ளும் சட்டம் தொடர்பான செயலமர்வு | நி.அ.நா/மே.நி.அ.நா/சி.பி.நி.அ.நா/பி.நி.அ.நா/மா.நி.அ.நா/சி.நி.அ.அ./உ.பணிப்பாளர் (நிதி) | 92 |
| 03 | சம்பளங்கள் மற்றும் சம்பள மாற்றங்களைத் தயாரிக்கும் செயலமர்வு | சி.பி.நி.அ.நா (நிருவாகம்)/உ.பணிப்பாளர் (நிருவாகம்)/அபி.உத்தியோகத்தர்/அ.மு.உ. | 63 |
| 04 | சிகாஸ் தொடர்பான செயலமர்வு | பணிப்பாளர் (நிதி)/உ.பணிப்பாளர்(நிதி) /D.O./ அ.மு.உ | 49 |
| 05 | ஒழுக்காற்று நடைமுறை தொடர்பான செயலமர்வு | மே.நி.அ.நா/பணிப்பாளர்(நிதி)/சி.பி.நி.அ.நா/பி.நி.அ.நா/மா.நி.அ.நா/சி.நி.அ.அ./உ.பணிப்பாளர் (நிதி) | 74 |
| 06 | வரைபடமாக்கல் தொடர்பான செயலமர்வு | வ.தொ.உ/வி.ஒ.இ.தொ.உ/பு.தொ.உ./ தொலைதூர ஒளிப்பட தொ.உ. | 102 |

இதற்கு மேலதிகமாக வெளிக்கள அலுவலக உத்தியோகத்தர்கள் மற்றும் ஆரம்ப தரத்திலுள்ள அலுவலர் குழாம் ஆகியோரிற்கு பயிற்சி வழங்குவதற்காக மாகாண மட்டத்தில் பயிற்சிச் செயலமர்வுகள் நடாத்தப்பட்டு உள்ளன.

| இலக்கம் | பாடநெறியின் விபரம் | பங்குபற்றிய தரங்கள் | அலுவலர்களின் எண்ணிக்கை |
|---------|--|---------------------|------------------------|
| 01 | Hurims, Srims தரவுகள் கட்டமைப்பின் பாவனை மற்றும் நீதிமன்ற நில அளவைகள் தொடர்பாக அறிவூட்டல் | அ. நி.அ | 691 |
| 02 | வரைபடங்களை இற்றைப்படுத்தல் மற்றும் அதனோடு இணைந்துள்ள கடமைகள் தொடர்பாக அறிவூட்டல் | வ.தொ.உ. | 280 |
| 03 | பிரதான நில அளவைகள் வெளிக்கள உதவியாளர்களின் கடமைகள் மற்றும் பொறுப்புக்கள் தொடர்பாக அறிவூட்டல் | பி.நி.அ.வெ.உ. | 270 |
| 04 | அரச அலுவலர்களின் நடத்தைகள் மற்றும் ஒழுக்காற்று தொடர்பாக அறிவூட்டல் | தி.தொ/அ.ப. | 270 |

வெளிநாட்டுப் பயிற்சிகள் மற்றும் செயலமர்வுகள்

| இலக்கம் | பெயர் | பதவி | செயலமர்வுகள்/பயிற்சியின் விபரங்கள் | நாடு | உரிய காலப்பகுதி | |
|---------|----------------------------|----------------|--|---------|-----------------|-------------|
| | | | | | தொடக்கம் | வரை |
| 1. | திரு.உ.என்.உ.ஹெட்டியாரச்சி | சி.பி.நி.அ.நா. | புவிச்சரிதவியல் | சீனா | சனவரி 4 | சனவரி 7 - |
| 2. | திரு.கே.ஆர்.சரத் | சி.நி.அ.அ. | விண்வெளி தகவல் தொழிநுட்ப பயன்பாட்டிற்காக சீனாவின் சந்திரிகா தரவுகள் பரிமாற்றம் | | | |
| 3. | திரு.பி.எம்.பி.உதயகாந்த | நி.அ.நா | இந்திய நில அளவைகளிற்கு 250 ஆவது ஆண்டு பூர்த்தியினை முன்னிட்டு நினைவு விழா | இந்தியா | சனவரி 23 | சனவரி 25 |
| 4. | திரு.எஸ்.பீ.லங்காசந்திர | அ. நி.அ | JICA இளைஞர் தலைமைத்துவப் பயிற்சி நிகழ்ச்சித்திட்டம்-2016 அனர்த்த முகாமைத்துவம் | யப்பான் | சனவரி30 | பெப்ரவரி 17 |
| 5. | திரு.எம்.என்.அமரசிரி | சி.நி.அ.அ. | எதிர்கால நகர குழுமம் | சீனா | மே 10 | மே 12 |
| 6. | திரு.ஓ.டபிள்யூ.ஜீ.சுனில் | சி.நி.அ.அ. | Kari சர்வதேச | கொரியா | மே 7 | மே 14 |
| 7. | திருமதி.பி.ஏ.ரீ.எஸ்.பெரேரா | | விண்வெளி சார் பயிற்சி நிகழ்ச்சித்திட்டம் | | | |

| | | | | | | |
|-----|---|--|---|--------------------------|----------------|-------------------|
| 8. | திரு.எஸ்.பி.டி.ஜே.தாம்பேகம | மே.நி.அ.நா. (வெளிக்கள) | 2017 ESRI பரிசீலிப்பு சம்மேளனம் | ஐக்கிய இராச்சி யம் | யூலை 8 | யூலை 14 |
| 9. | திரு.ஐ.எஸ்.சிரிவர்தன | அ. நி.அ | நில அளவைகள் மற்றும் வரைபடமாக்கல் என்பவற்றின் எதிர்கால மார்க்கம் | மலேசி யா | ஆகஸ்ட் 6 | ஆகஸ்ட் 18 |
| 10. | செல்வி.ஆர்.ரணதுங்க | | | | | |
| 11. | செல்வி.டபிள்யு.வி.என். சுதர்ஷனி | தொலைதூர ஒளிப்படத் தொழிநுட்ப உத்தியோகத்த ர் | 22 ஆவது தொலைதூர ஒளிப்பட பட்டப் பின் படிப்புக் கற்கை நெறிகள் | இந்தியா | 2017/07/0 1 | 2018/03 /31 |
| 12. | திரு.எஸ்.எம்.பி.பி.சங்கக்கார | மே.நி.அ.நா.(ம த்திய) | புவிச்சரிதவியல் விண்வெளி தகவல் முகாமைத்துவம் தொடர்பான ஐக்கிய நாடுகள் சபையின் நிபுணர்கள் குழுவின் 7 ஆவது கூட்டத்தொடர் | நியூயோ ர்க் | யூலை31 | ஆகஸ்ட் 4 |
| 13. | திரு.பி.எம்.பி.உதயகாந்த | நி.அ.நா. | காணி அறிக்கைகளின் முகாமைத்துவம் மற்றும் தகவல் கட்டமைப்பு தொடர்பான செயலமவர்வு | தாய்லா ந்து | யூன் 12 | யூன் 13 |
| 14. | திரு.டபிள்யு.எஸ்.எல்.சீ. பெரேரா | சி.நி.அ.அ. | UAV பயிற்சி | இந்தியா | யூன் 12 | யூன் 16 |
| 15. | திரு.கே.டி.பெரகும் சாந்த | பி.நி.அ.நா. | Smart புவிச்சரிதவியல் விண்வெளி Expo 2017 | கொரி யா | ஆகஸ்ட் 30 | செப்டெம் பர் 1 |
| 16. | திரு.பி.எம்.பி.உதயகாந்த | நி.அ.நா. | CRS கருத்தரங்கு | இந்தியா | ஒற்றோபர் 23 | ஒற்றோ பர் 27 |
| 17. | திருமதி.ஏ.எல்.எஸ்.சீ. பெரேரோ | சி.பி.நி.அ.நா. | அவுஸ்திரேலியா வழங்கும் புலமைப்பரிசில் | அவுஸ்தி ரேலியா | நவெம்பர் 12 | டிசம்பர் 9 |
| 18. | திருமதி.டபிள்யு.எம்.எஸ்.டபிள் யு. மதநாயக | அ. நி.அ | | | | |
| 19. | திரு.ஜி.டபிள்யு.சந்திரரத்ன | சி.நி.அ.அ. | புவிச்சரிதவியல் விண்வெளி தகவல் முகாமைத்துவத்திற் கான சட்ட ரீதியான மற்றும் கொள்கை ரீதியான சட்டகம் தொடர்பான சர்வதேச செயலமவர்வு | சீனா | நவெம்பர் 7 | நவெம்பர் 9 |
| 20. | திரு.காமினி தர்மப்பிரிய | சி.நி.அ.அ. | HXGN Local 2017 வருடாந்த சம்மேளனம் | இந்தியா | ஒற்றோபர் 2 | |

3.5 தகவல் தொழிநுட்பம்

பொதுமக்களுக்கு காணிகள் தொடர்பான தகவல்களை இணையத்தளத்தின் ஊடாக பெற்றுக்கொள்ளல் மற்றும் பொதுமக்கள் நட்புச் சேவை ஒன்றினை வழங்குதல் என்பவற்றிற்காக நிருவாக நடவடிக்கைகளுக்கு உதவிச்சேவை ஒன்றாகவும் மனிதவள முகாமைத்துவம், தரவுகளைக் களஞ்சியப்படுத்தல், தகவல்களை விரைவாகவும் மற்றும் முறையாகவும் பெற்றுக்கொள்ளல் என்பவற்றிற்காகவும் தகவல் தொழிநுட்பம் நிதமும் பயன்படுத்தப்பட்டதுடன் இணையத்தளத் தொடர்புகள் மற்றும் மின்னஞ்சல் போன்ற விருத்தியடைந்த தொடர்பாடல் முறைகளும் இதற்காக பயன்படுத்தப்பட்டு உள்ளது. 2017 ஆம் ஆண்டில் தகவல் தொழிநுட்பப் பிரிவினால் தயாரிக்கப்பட்ட தரவுக் கட்டமைப்புக்கள் மற்றும் மென்பொருட்கள் தொடர்பான தகவல்கள் கீழே குறிப்பிடப்பட்டு உள்ளன.

Geo Sri Lanka

காணித் தகவல் கட்டமைப்புக்கள் மற்றும் பூகோளத் தகவல்கள் தரவுக் கட்டமைப்புக்கள் என்பவற்றின் உதவியுடன் பொதுமக்களுக்கு காணித் தகவல்களையும் மற்றும் புவியியல் தகவல்களையும் இணையத்தளத்தின் ஊடாக வழங்கும் சேவைகளுக்காக Geo Sri Lanka இணையத்தளம் (<http://www.survey.gov.lk/nsdi>) நிர்மாணிக்கப்பட்டு உள்ளது.

1. காணித் தகவல்கள் (Land Information System)

தற்போது எமது திணைக்களத்திடம் உள்ள சகல காணிகளினதும் தகவல்களை தொடர்புபடுத்தி இது கட்டியெழுப்பப்பட்டு உள்ளதுடன் பொதுமக்களுக்கு விரைவாகவும் மற்றும் இலகுவாகவும் தமது காணிகளின் விபரத்தினைப் பெற்றுக்கொள்வதற்கான வசதிகள் செய்துகொடுக்கப்பட்டு உள்ளது. இதனுடாக கீழே குறிப்பிடப்பட்டு உள்ள சேவைகள் மற்றும் வசதிகளைப் பெற்றுக்கொள்ள முடியும்.

- வரைபட அளவைகளின் உதவியுடன் பெற்றுக்கொள்ளப்பட்ட தரவுகள்
 - உரித்துச் சான்றிதழ் பத்திரங்கள் வழங்கப்பட்டு உள்ள காணித் துண்டுகளின் உரித்துச் சான்றிதழ் இலக்கம், நிலத்தின் அளவு மற்றும் உரித்தாளரின் பெயர் ஆகிய தகவல்களையும் பெற்றுக்கொள்ள முடியும்.
 - மாவட்டம், பிரதேச செயலாளர் பிரிவு, கிராம அலுவலர் பிரிவு, வரைபட இலக்கம், காணித்துண்டு இலக்கம், உரிமை (அரசு / தனியார்) மற்றும் நிலத்தின் அளவு என்பவற்றிற்கு ஏற்ப தேடல்களை மேற்கொள்ளலாம்.
- ஒளிப்பட அளவைகளுக்கு ஏற்புடைய தரவுகள்
 - பொதுமக்களுக்கு மாவட்டம், வரைபட வகை, வரைபட இலக்கம் மற்றும் காணித்துண்டு இலக்கம், உரித்து (அரசு மற்றும் ஏனைய) மற்றும் நிலத்தின் அளவு என்பவற்றிற்கு ஏற்ப நியதிச் சட்ட வரைபடங்களைத் தேடிப் பெற்றுக்கொள்ள முடியும்.
- கட்டுப்பாட்டுப் புள்ளி தொடர்பான தகவல்கள்
 - திணைக்களத்தினால் தாபிக்கப்பட்டு உள்ள நிருவாகப் புள்ளிகளின் பிரிவு இலக்கம் மற்றும் அதற்குரிய அண்ணளவான குறிப்புக்களைப் பெற்றுக்கொள்ளும் ஆற்றல்.
- காணித்துண்டுகளின் இழையமைப்புக்களுக்கு உரிய தரவுகள்
 - இலக்கம் சார் தரவுகளாக உருவாக்கப்பட்டு உள்ள நில அளவைகள் திணைக்களத்தினால் தயாரிக்கப்பட்டு உள்ள பழைய நியதிச் சட்ட வரைபடங்களின் தகவல்களை மாவட்டம், பிரதேச செயலாளர் பிரிவு, கிராம அலுவலர் பிரிவு, வரைபட வகை மற்றும் காணித்துண்டு இலக்கம், காணிப் பரிபாலனம், உரிமை (அரசு / தனியார்) மற்றும் நிலத்தின் அளவு என்பவற்றிற்கு ஏற்ப தேடலினை மேற்கொள்ள முடியும்.
- முதலீட்டாளர்களின் வழிகாட்டல் (Investor's Guide For Reserves)

பிரதமர் அலுவலகத்தின் கோரிக்கையின் அடிப்படையில் தயாரிக்கப்பட்ட இந்த தரவுக் கட்டமைப்பின் மூலம் முதலீட்டாளர்களுக்கு தாம் முதலீடு செய்ய எதிர்பார்க்கும் காணி அரசின் ஒதுக்கு, வனம், தொல்பொருள் பாதுகாப்பு இடங்கள், நீர்த்தேக்கங்கள், கடற்கரையோர பாதுகாப்பு வலயங்கள் என்பவற்றில் உள்ளடக்கப்படுகின்றதா என்பதனைக் கண்டறிந்துகொள்ள முடியும். இதற்காக காணி

அமைந்துள்ள இடத்தின் பிரிவு இலக்கம் அல்லது உரிய KML இணைப் பயன்படுத்த முடியும்.

2. புவியியல் தகவல்கள் (Geo – Spatial Data Service and Metadata Service)

பொதுமக்களுக்கு வினைத்திறனான மக்கள் நட்புச் சேவை ஒன்றினை வழங்கும் நோக்கில் நில அளவையாளர் நாயக அலுவலகத்திற்கு சமூகமளிக்காமல் வீட்டில் இருந்துகொண்டே இணையத்தளத்தின் ஊடாக பயனாளிகளுக்குத் தேவையான தகவல்களைப் பெற்றுக்கொள்வதற்கு மேற்படி தரவுக் கட்டமைப்பின் மூலம் வசதிகள் செய்துகொடுக்கப்பட்டு உள்ளன. இதன் மூலம் தரவுகளுக்குரிய அடிப்படைத் தகவல்கள், தரவுகள் என்பவற்றிற்கான கொள்கைகள் மற்றும் விலை மனுக்கள் தொடர்பான தகவல்களையும் பெற்றுக்கொள்ளும் ஆற்றலும் உள்ளது.

➤ 10K,50K Data Tiles

இங்கு 10K மற்றும் 50K இலக்கங்களினாலான தரவுகளுக்கு உரிய பத்திரங்களில் பத்திர இலக்கம்,மாகாணம்,மாவட்டம்,பிரதேச செயலாளர் பிரிவு மற்றும் இடத்தின் பெயர் என்பவற்றினை கண்டறிந்துகொள்ள முடியும்.

➤ LIDAR Data

இதனுடாக LIDAR Data காணப்படும் பிரதேசங்கள் மற்றும் அதற்குரிய 10K பத்திரங்களின் பத்திர இலக்கம்,மாகாணம்,மாவட்டம்,பிரதேச செயலாளர் பிரிவு மற்றும் கிராம அலுவலர் பிரிவின் பெயர் என்பவற்றினை கண்டறிந்துகொள்ள முடியும்.

நில அளவையாளர் நாயகத்தின் அலுவலக வளாகத்திற்கு புதிய கணினி வலையமைப்புக் கட்டமைப்பு ஒன்றினைத் தாபித்தல்

நில அளவையாளர் நாயக அலுவலக வளாகத்திற்கு புதிய கணினி வலையமைப்புக் கட்டமைப்பு ஒன்றினை நிறுவியதுடன் இணையத்தள வசதிகளைப் பெற்றுக்கொள்வதற்காக Wi – Fi Access Points 28 உம் கணினிகள் மற்றும் அச்சுப் பொறிகள் 545 உம் இந்த வலையமைப்புடன் தொடர்புபடுத்தப்பட்டுள்ளது.

இதன் மூலம் பொதுமக்களுக்கு வினைத்திறனுடைய சேவை ஒன்றினை வழங்குவதற்காக கீழே குறிப்பிடப்பட்டு உள்ள வசதிகள் வழங்கப்பட்டு உள்ளன.

1. நில அளவையாளர் நாயக அலுவலக வளாகத்தின் சகல கணினிகளுக்கும் 15 Mbps வேகத்தினைக் கொண்ட இணையத்தள வசதிகள் வழங்கப்பட்டு உள்ளது.இதன் மூலம் பிரிவுகளுக்குள் மற்றும் பிரிவுகளுக்கு இடையில் தரவுகள் பரிமாற்றத்தினை வினைத்திறனுடன் மேற்கொள்ள இயலுமாதல்
2. மேற்படி வலையமைப்புடன் தொடர்பான எந்தவொரு கணினியினையும் எந்தவொரு அச்சுப் பொறியுடனும் தொடர்புபடுத்த முடியுமாயினால் நில அளவையாளர் நாயக அலுவலகத்தில் உள்ள வரையறுக்கப்பட்ட வளங்களில் இருந்து கூடுதலான சேவை ஒன்றினைப் பெற்றுக்கொள்ளும் ஆற்றல் கிடைத்தல்.
3. வலையமைப்புடன் தொடர்புபடுத்தப்பட்டு உள்ள கணினிகளில் மென்பொருட்களின் குறைபாடுகளை அடையாளங்காணல் மற்றும் தீர்த்து வைத்தல்,செயற்பாட்டுக் கட்டமைப்பினை இற்றைப்படுத்தல் என்பவற்றினை தகவல் தொழிறுட்பப்

பிரிவிலிருந்துகொண்டே மேற்கொள்ள முடியுமாகையினால் தகவல் தொழிநுட்பப் பிரிவிற்கு வினைத்திறனுடைய சேவை ஒன்றினை வழங்குவதற்கு ஆற்றல் கிடைத்தல்.

4. நில அளவையாளர் நாயக அலுவலகத்தில் உள்ள சகல கணினிகளிலும் உள்ளடக்கப்பட்டு உள்ள Kaspersky Anti – Virus மென்பொருள் தகவல் தொழிநுட்பப் பிரிவின் மூலம் இற்றைப்படுத்தல் மற்றும் உரிய நேர அட்டவணைக்கு ஏற்ப செய்வதற்கு ஆற்றல் கிடைப்பதனால் சகல கணினிகளிலும் உள்ளடக்கப்பட்டு உள்ள தரவுக் கட்டமைப்புக்களின் பாதுகாப்பினை உறுதிப்படுத்தல்.
5. தகவல் தொழிநுட்பப் பிரிவின் மூலம் ஒவ்வொரு பிரிவுகளுக்கும் உரிய கடமை நடவடிக்கைகளுக்குத் தேவையான இணையத்தள வசதிகளை வெவ்வேறாக வழங்குவதற்கு இயலுமாதல் மற்றும் இணையத்தளத்தினைப் பயன்படுத்துவதனைக் கட்டுப்படுத்தும் ஆற்றல் காணப்படல்.
6. கடமை நடவடிக்கைகளுக்காக ஒவ்வொரு பிரிவுகளுக்கு இடையிலும் பரிமாற வேண்டி ஏற்படும் தரவுத் தகவல்களை தொழிநுட்பப் பிரிவில் களஞ்சியப்படுத்தும் ஆற்றல் காணப்படல்.

மேற்படி வலையமைப்புக் கட்டமைப்பினைப் பயன்படுத்தல் மற்றும் பெற்றுக்கொள்ளக் கூடிய வசதிகள் தொடர்பான விளக்கம் ஒன்றினை வழங்குதல் என்பவற்றிற்காக 08 அறிவூட்டும் செயலமர்வுகளை நாடாத்துவதன் மூலம் 322 அலுவலர்கள் அறிவினைப் பெற்றுக்கொண்டமை.

File Sharing System (SGO Share)

நில அளவையாளர் நாயகத்தின் அலுவலக வளாகத்தில் தாபிக்கப்பட்டு உள்ள புதிய கணினி வலையமைப்புடன் தொடர்புபடுத்தப்பட்டு உள்ள சகல கணினிகள் மூலமும் தரவுகளைப் பரிமாறிக்கொள்வதற்காக SGO Share என்ற பெயரில் மென்பொருள் ஒன்றினை தகவல் தொழிநுட்பப் பிரிவினால் தயாரிக்கப்பட்டு உள்ளது. இதன் மூலம் ஒரே முறையில் ஆகக் கூடிய 1.5 GB அளவிலான தரவுகளை பரிமாறிக்கொள்ளும் வசதிகள் வழங்கப்பட்டு உள்ளது.

திணைக்களத்திற்குக் கிடைக்கும் கடிதங்கள் தொடர்பான பின்னாய்வுகளை மேற்கொள்ளும் தரவுக் கட்டமைப்பினை விருத்தி செய்தல்.(Improvement of Mail Tracking System)

இணையத்தளத்தின் ஊடாக பயன்படுத்திய நில அளவையாளர் நாயகத்தின் அலுவலகத்திற்குக் கிடைக்கப்பெறும் கடிதங்களை பின்னாய்வு செய்யும் தரவுக் கட்டமைப்புக்களை இணையத்தளத்தில் இருந்து அகற்றி கணினி வலையமைப்பின் ஊடாக பயன்படுத்தக் கூடிய வகையில் நவீனமயப்படுத்தப்பட்டு உள்ளது.

களஞ்சிய முகாமைத்துவ தரவுக் கட்டமைப்பு (SMS)

இலங்கை நில அளவைகள் திணைக்களத்தின் பெறுகைகள் மற்றும் விநியோகப் பிரிவின் அடிப்படைத் தேவைப்பாடு ஒன்றாகக் காணப்பட்ட களஞ்சிய முகாமைத்துவத் தரவுக் கட்டமைப்பினை நவீனமயப்படுத்தி திணைக்களத்தின் வலையமைப்பின் ஊடாக இணையத்தளத்தில் சேர்க்கப்பட்டு உள்ளது. திணைக்களத்தின் அலுவலகங்கள் மற்றும் பிரிவுகளுக்கு உரிய சகல நிலையான சொத்துக்களும் தொடர்பான தகவல்கள் மேற்படி தரவுக் கட்டமைப்பில் உள்ளடக்கப்பட்டு உள்ளது. பொருட்களைக் கொள்வனவு செய்தல், விநியோகித்தல் மற்றும் மீள ஒப்படைத்தல், பரிமாற்றம் செய்தல், கழித்தொதுக்குதல் போன்ற நிலையான சொத்துக்கள் தொடர்பான சகல நடவடிக்கைகளும் மேற்படி தரவுக் கட்டமைப்பின் மூலம் மேற்கொள்ள முடியும். சகல பொருட்கள் கோருதல், பரிந்துரை வழங்குதல் மற்றும் அனுமதி வழங்கல்களும் இணையத்தளத்தின் ஊடாக (Online) மேற்கொள்ள முடியும். அதற்கு மேலதிகமாக கீழே குறிப்பிடப்பட்டு உள்ள வசதிகளை மேற்படி தரவுக் கட்டமைப்பின் மூலம் பெற்றுக்கொள்ள முடியும்.

- எந்தவொரு அலுவலருக்கும் தலைமை அலுவலகக் களஞ்சியசாலையில் விநியோகிக்கவுள்ள பொருட்கள் தொடர்பான தகவல்களைப் பெற்றுக்கொள்ள முடியும்.

- சகல களஞ்சியசாலைப் பேரேடுகளுக்கமுரிய நிலையான பொருட்கள் தொடர்பான தகவல்களைப் பெற்றுக்கொள்ள முடிந்துள்ளமை.
- ஏதேனும் ஓர் பொருள் தற்போதிருக்கும் அளவு மற்றும் அவை உரித்தான களஞ்சியசாலைப் பேரேடுகள் தொடர்பான தகவல்களைப் பெற்றுக்கொள்ளும் ஆற்றல் உள்ளமை.
- CIGAS மென்பொருளிற் குத் தேவையான நிலையான பொருட்களின் விநியோகம் மற்றும் கழித்தொதுக்குதல் என்பன தொடர்பான தகவல்களுக்கு உரிய அறிக்கைகளைத் தயாரிக்க இயலுமாக உள்ளமை.
- தரவுக் கட்டமைப்பினைக் காப்பு நகல் (Backup) செய்யும் ஆற்றல் உள்ளமை.
- பொருட்களைக் கோரும் செயற்பாட்டின்போது விண்ணப்பதாரி தமது கோரிக்கை தொடர்பான தற்போதைய நிலைமையினை அறிந்துகொள்ளும் ஆற்றல்.
- பொருட்களை விநியோகித்தல் மற்றும் பெற்றுக்கொள்ளல் என்பன தொடர்பாக எந்தவொரு கால இடைவெளிக்குள்ளும் சாராம்சம் மற்றும் அறிக்கைகள் என்பவற்றினைப் பெற்றுக்கொள்ள முடியுமாக உள்ளமை.

வடமேல் மாகாண நில அளவையாளர் நாயக அலுவலகத்திற்காக, அலுவலக முகாமைத்துவத் தரவுக் கட்டமைப்பு ஒன்றினைத் தயாரித்தல்

வடமேல் மாகாண அலுவலகத்தில் செயலிழந்து காணப்பட்ட வலையமைப்புக் கட்டமைப்பினை நவீனமயப்படுத்தி கட்டமைத் தேவைப்பாடுகளின் அடிப்படையில் பயன்படுத்துவதற்கு இணையத்தள வசதியினை வழங்கி உள்ளதுடன் அதனுடாக சகல அலுவலர்களுக்கும் அலுவலக முகாமைத்துவத் தரவுக் கட்டமைப்பினைப் பயன்படுத்த முடியுமான வகையில் வலையமைப்புக் கட்டமைப்பு ஸ்தாபிக்கப்பட்டது. மேற்படி தரவுக் கட்டமைப்பின் மூலம் கீழே குறிப்பிடப்பட்டுள்ள வசதிகளைப் பெற்றுக்கொள்ள முடியும்.

- வடமேல் மாகாண அலுவலகத்திற்குக் கிடைக்கப்பெறும் கடிதங்கள் தொடர்பான தகவல்களை தரவுக் கட்டமைப்பில் உள்ளடக்குவதற்கும் மற்றும் அது தொடர்பான பின்னாய்வுகளை மேற்கொள்வதற்கும் ஆற்றல் உள்ளது.
- மாகாண அலுவலகத்திற்கு உரிய நீண்ட காலம் நிலைக்காத சகல பொருட்கள் மற்றும் சேவைகள் தொடர்பாக முகாமைத்துவம் செய்யும் ஆற்றல் உள்ளது.
- மாகாண அலுவலகத்திற்கு உரிய சகல ஆவணங்களும் தரவுக் கட்டமைப்பில் உள்ளடக்கப்பட்டு உள்ளதுடன் அதனுடாக எந்தவொரு ஆவணத்தினையும் வழங்குதல், மீளப் பெற்றுக்கொள்ளல், களஞ்சியப்படுத்தல் மற்றும் அது தொடர்பான அறிக்கைகளைப் பெற்றுக்கொள்ளல் ஆகிய ஆற்றல்கள் உள்ளன.

மேற்படி தரவுக் கட்டமைப்புக்களைப் பயன்படுத்தல் தொடர்பாக வடமேல் மாகாண அலுவலகத்தில் உள்ள சகல அலுவலர்களையும் அறிவூட்டவும் நடவடிக்கைகள் மேற்கொள்ளப்பட்டன. அதற்கு மேலதிகமாக இந்த வருடத்தில் தகவல் தொழிநுட்பப் பிரிவினால் கீழே குறிப்பிடப்பட்டுள்ள சேவைகள் வழங்கப்பட்டு உள்ளன.

- தலைமை அலுவலகத்தின் கணினி மற்றும் கணினி உதிரிப்பாகங்கள் என்பவற்றின் கணினிக் குறைபாடுகளை சீர்செய்து கொள்வதற்குத் தேவையான ஆலோசனைச் சேவைகளை வழங்குதல்.
- மனிதவள முகாமைத்துவத் தரவுக் கட்டமைப்பினை இற்றைப்படுத்தல் மற்றும் தகவல் தொழிநுட்பப் பிரிவின் மூலம் தயாரிக்கப்பட்ட ஏனைய தரவுக் கட்டமைப்புக்களைப் பேணி வருதல் மற்றும் விருத்தி செய்தல்.
- தலைமை அலுவலகத்தின் நாளாந்த வரவினைப் பதிவு செய்யும் கட்டமைப்பினைப் பேணி வருதல்.
- திணைக்களச் சுற்றுநிருபங்கள், திணைக்களத்தொலைபேசி இலக்கங்கள் மற்றும் மின்னஞ்சல் முகவரிகள் என்பவற்றின் பெயர்ப்பட்டியல்கோலை என்பன தொடர்பான தகவல் தரவுக் கட்டமைப்பினைப் பேணி வருதல்.

3.6 சான்றிதழ்கள்/ அனுமதிப்பத்திரங்களை வழங்குதல்

3.6.1 அதிகாரம் பெற்ற திட்டமிடல் கலைஞர்களாக நில அளவையாளர் நாயகத்தின் சான்றிதழினை வழங்குவதற்காக இந்த வருடத்தில் இரண்டு பேர் தகைமை பெற்றுள்ளனர்.

3.6.2 இந்த வருடத்தில் ஏற்றுக்கொள்ளப்பட்ட 26 சான்றிதழ்கள் வழங்கப்பட்டு உள்ளன.

3.6.3 2002 ஆம் ஆண்டின் 17 ஆம் இலக்க நில அளவைகள் சட்டத்தின் கீழ் நில அளவைகள் சபையினால் அதிகாரம் அளிக்கப்பட்ட 1004 நில அளவையாளர்களுக்கு அனுமதிப்பத்திரம் வழங்கப்பட்டு உள்ளது.

3.7 சட்டத்துறைப் பிரிவு

நீதிமன்றத்தில் விசாரிக்கப்பட்டு வரும் வழக்குகள்

| நீதிமன்றம் | 2017.01.01 ஆந்திகதியன்று நிலவும் எண்ணிக்கை | 2017 ஆம் ஆண்டில் கிடைக்கப்பெற்ற எண்ணிக்கை | 2017 ஆம் ஆண்டில் பூர்த்தியடைந்த எண்ணிக்கை | 2017.12.31 ஆந்திகதியன்று நிலவும் எண்ணிக்கை |
|------------------------------|---|--|--|---|
| உயர் நீதிமன்றம் | 06 | 05 | 01 | 10 |
| மேன்முறையீட்டு நீதிமன்றம் | 24 | 09 | 05 | 28 |
| மேல் நீதிமன்றம் | 03 | 00 | 02 | 01 |
| மாவட்ட நீதிமன்றம் | 18 | 06 | 03 | 21 |

ஆரம்ப நடவடிக்கைகள் மேற்கொள்ளப்படும் கோப்புக்கள்

| | | | | |
|---|---|--|--|---|
| 2017.01.01 ஆந்திகதியன்று நிலவும் எண்ணிக்கை | 2017 ஆம் ஆண்டில் கிடைக்கப் பெற்றுள்ள எண்ணிக்கை | 2017 ஆம் ஆண்டில் பூர்த்தியடைந்த எண்ணிக்கை (பணம் அறவிட்டு அல்லது நீக்குவதற்காகச் சமர்ப்பித்து) | 2017 ஆம் ஆண்டில் சட்ட மா அதிபருக்கு அனுப்பப்பட்டு உள்ள கோப்புக்கள் | 2017.12.31 ஆந்திகதியன்று நடவடிக்கைகள் மேற்கொள்ளப்படும் கோப்புக்களின் எண்ணிக்கை |
| 34 | 10 | 14 | 02 | 28 |

வழக்குகளைத் தொடருவதற்காக சட்ட மா அதிபருக்கு அனுப்பப்பட்டு உள்ள கோப்புக்கள்

| | | | |
|---|---|---|--|
| 2017.01.01 ஆந்திகதியன்று சமர்ப்பிக்கப்பட்டு உள்ள கோப்புக்கள் | 2017 ஆம் ஆண்டில் முன்னளிக்கப்பட்டு உள்ள கோப்புக்கள் | 2017 ஆம் ஆண்டில் சட்ட மா அதிபரின் ஆலோசனைகளுக்கு ஏற்ப பூர்த்தி செய்யப்பட்ட கோப்புக்களின் எண்ணிக்கை | 2017.12.31 ஆந்திகதியன்று வழக்குத் தொடரும் வகையில் நடவடிக்கைகள் மேற்கொள்ளப்படும் கோப்புக்களின் எண்ணிக்கை |
| 24 | 02 | 01 | 25 |

மனித உரிமைகள் ஆணைக்குழுவிடம் சமர்ப்பிக்கப்பட்டு உள்ள கோப்புக்கள்

| | | | |
|--|---|---|--|
| 2017.01.01 ஆந்திகதியன்று நிலவும் எண்ணிக்கை | 2017 ஆம் ஆண்டில் கிடைக்கப் பெற்றுள்ள எண்ணிக்கை | 2017 ஆம் ஆண்டில் பூர்த்தியடைந்துள்ள எண்ணிக்கை | 2017.12.31 ஆந்திகதியன்று நிலவும் எண்ணிக்கை |
| 03 | 08 | 02 | 09 |

4.0 நிதி முகாமைத்துவம்

திணைக்களத்தின் கணக்குகள் கட்டமைப்பானது, கொடுப்பனவுகளை மேற்கொள்ளும் 33 அலுவலகங்களைக் கொண்டுள்ளது. அதாவது, தலைமை அலுவலகம், 09 மாகாண நில அளவையாளர் நாயக அலுவலகங்கள், மாவட்ட நில அளவை அலுவலகங்கள் 23 மற்றும் தியதலாவையில் அமைந்துள்ள நில அளவைகள் மற்றும் வரைபடமாக்கல் நிறுவனம் எனும் நிறுவனங்கள் மேற்படி கொடுப்பனவுகளை

மேற்கொள்ளும் அலுவலகங்கள் ஆகும். மீளாய்விற்கு உட்படும் ஆண்டிற்குள் திணைக்களத்தின் கணக்கீட்டு நடவடிக்கைகள் தொடர்பான தகவல்கள் கீழே குறிப்பிடப்பட்டு உள்ளன

4.1 செலவு மதிப்பீடு

| | முன்னைய வருடம் (2016) | | | செலவு வீதம் | நடைமுறை ஆண்டு (2017) | | | செலவு வீதம் |
|--|-----------------------|---------------|------------|-------------|----------------------|---------------|-------------|-------------|
| | ஒதுக்கீடுகள் | செலவுகள் | மீதி | | ஒதுக்கீடுகள் | செலவுகள் | மீதி | |
| நிகழ்ச்சித் திட்டம் 1 கருத்திட்டங்கள் 1 | | | | | | | | |
| தனிப்பட்ட வேதனாதிகள் | 158,500,000 | 156,500,194 | 1,949,806 | 99% | 158,355,000 | 153,133,375 | 5,221,625 | 97% |
| ஏனைய மீண்டெழு | 79,105,836 | 73,362,533 | 5,743,303 | 93% | 79,413,000 | 73,962,991 | 5,450,009 | 93% |
| மூலதனம் | | | | | | | | |
| 2001 | 19,000,000 | 15,727,491 | 3,272,509 | 83% | 16,000,000 | 7,003,547 | 8,996,453 | 44% |
| 2002 | 2,960,000 | 2,713,943 | 246,057 | 92% | 3,000,000 | 1,051,599 | 1,948,401 | 35% |
| 2003 | 2,500,000 | 1,489,305 | 1,010,695 | 60% | 2,750,000 | 714,266 | 2,035,734 | 26% |
| 2102 | 1,000,000 | 996,487 | 3,513 | 100% | 1,500,000 | 1,209,058 | 290,942 | 81% |
| 2103 | 4,000,000 | 3,971,300 | 28,701 | 99% | 4,000,000 | 3,988,200 | 11,800 | 100% |
| 2104 | 75,000,000 | 55,464,024 | 19,535,976 | 74% | 25,000,000 | 18,031,553 | 6,968,447 | 72% |
| 2401 | 450,000 | 444,805 | 5,195 | 99% | 400,000 | 387,558 | 12,442 | 97% |
| நிகழ்ச்சித் திட்டம் 2 கருத்திட்டம் 2 | | | | | | | | |
| தனிப்பட்ட வேதனாதிகள் | 2,771,701,463 | 2,763,434,123 | 8,267,340 | 100% | 3,074,885,000 | 2,803,253,686 | 271,631,314 | 91% |
| ஏனைய மீண்டெழு | 226,504,356 | 217,055,313 | 9,449,043 | 96% | 250,350,000 | 244,127,717 | 6,222,283 | 98% |
| மூலதனம் | | | | | | | | |
| 2001 | 21,000,000 | 20,723,285 | 276,715 | 99% | 22,000,000 | 21,852,266 | 147,734 | 99% |
| 2002 | 16,000,000 | 11,557,410 | 4,442,590 | 72% | 15,000,000 | 10,827,769 | 4,172,231 | 72% |
| 2003 | 17,000,000 | 16,462,818 | 537,182 | 97% | 17,000,000 | 16,920,184 | 79,816 | 100% |
| 2102 | 5,000,000 | 4,964,650 | 35,350 | 99% | 5,000,000 | 4,991,598 | 8,402 | 100% |
| 2103 | 60,000,000 | 52,423,587 | 7,576,413 | 87% | 100,000,000 | 41,382,739 | 58,617,261 | 41% |
| 2401 | 800,000 | 748,249 | 51,751 | 94% | 800,000 | 636,331 | 163,669 | 80% |
| 2501 | 18,000,000 | 9,833,726 | 8,166,274 | 55% | 5,000,000 | 3,129,865 | 1,870,135 | 63% |
| நிகழ்ச்சித் திட்டம் 2 கருத்திட்டம் 3 | | | | | | | | |
| தனிப்பட்ட வேதனாதிகள் | 111,100,000 | 104,154,486 | 6,945,514 | 94% | 120,771,000 | 93,490,697 | 27,280,303 | 77% |
| ஏனைய மீண்டெழு | 13,281,240 | 12,303,108 | 978,132 | 93% | 11,490,000 | 9,763,607 | 1,726,393 | 85% |

| ம் | | | | | | | | |
|----------------|----------------------|----------------------|-------------------|------------|----------------------|----------------------|--------------------|------------|
| மூலதனம் | | | | | | | | |
| 2001 | 1,400,000 | 1,399,863 | 137 | 100% | 1,400,000 | 1,391,557 | 8,443 | 99% |
| 2002 | 800,000 | 730,832 | 69,168 | 91% | 800,000 | 799,977 | 23 | 100% |
| 2003 | 1,400,000 | 1,110,025 | 289,975 | 79% | 1,400,000 | 1,338,074 | 61,926 | 96% |
| 2102 | 400,000 | 398,740 | 1,260 | 100% | 400,000 | 317,540 | 82,460 | 79% |
| 2103 | 400,000 | 355,700 | 44,300 | 89% | 400,000 | 377,833 | 22,167 | 94% |
| 2401 | 550,000 | 486,380 | 63,620 | 88% | 550,000 | 513,458 | 36,542 | 93% |
| மொத்தம் | 3,607,852,895 | 3,528,862,377 | 78,990,518 | 98% | 3,917,664,000 | 3,514,597,045 | 403,066,955 | 90% |

4.2 அரசு அலுவலர்களின் முற்பண "பீ" கணக்கு

| எல்லைகள் | முன்னைய வருடம் - 2016 | | நடைமுறை வருடம்- 2017 | |
|---------------------------------|-----------------------|-------------|----------------------|-------------|
| | மதிப்பீடு | உண்மையான | மதிப்பீடு | உண்மையான |
| செலவுகளின் உச்ச எல்லை | 148,000,000 | 159,642,259 | 166,000,000 | 174,166,257 |
| ஆகக் குறைந்த கடன்பொறுப்பு எல்லை | 105,000,000 | 143,141,339 | 110,000,000 | 132,917,138 |
| உச்ச பற்று மீதியின் எல்லை | 400,000,000 | 334,258,261 | 400,000,000 | 375,507,382 |

| | 2016 ஆண்டு | 2017 ஆண்டு |
|---------------------------------------|-------------|-------------|
| பணமாக பற்றுக்கள் | 143,960,608 | 163,324,846 |
| ஏனைய திணைக்களங்களின் பற்றுக்கள் | 15,681,651 | 10,841,411 |
| பணமாக கடன்பொறுப்பு | 123,320,206 | 121,518,120 |
| ஏனைய திணைக்களங்களின் கடன் பொறுப்புகள் | 19,821,133 | 11,399,018 |

4.3 வருமானக் கணக்கு

| | முன்னைய வருடம் - 2016 | நடைமுறை வருடம் - 2017 |
|-----------------------|-----------------------|-----------------------|
| மதிப்பீடு | 320,000,000 | 340,000,000 |
| ஆண்டு வருமானம் | 465,176,321 | 437,934,356 |
| மாற்றம் (+/-) | 145,176,321 | 97,934,356 |

4.4 பௌதீக வளங்களின் முகாமைத்துவம்

நில அளவைகள் திணைக்களத்தின் தலைமை அலுவலகம்,தியதலாவை நில அளவைகள் மற்றும் வரைபடமாக்கல் நிறுவனம்,09 மாகாண நில அளவையாளர் நாயக அலுவலகங்கள்,23 மாவட்ட நில அளவை அலுவலகங்கள், திணைக்களத்திடம் நிலவும் பௌதீக வளங்களாக காணப்படுவதுடன் 38 பிரதேச அலுவலகங்கள் திணைக்களத்திடம் உள்ள மற்றும் அரசாங்கக் கட்டிடங்களில் நடாத்தப்பட்டு வருகின்றன. கிட்டத்தட்ட 46 பிரதேச அலுவலகங்களானது, வாடகை அடிப்படையில் பெற்றுக்கொள்ளப்பட்ட கட்டிடங்களில் நிலவி வருவதுடன்,இதற்காகவும் புதிய கட்டிடங்களை நிர்மாணிக்கும் பணி திணைக்களத்தினால் மேற்கொள்ளப்பட வேண்டி உள்ளது. இது தவிர 15 சுற்றுலாத்துறை விடுதிகளும் மற்றும் உத்தியோகபூர்வ இல்லங்களும் திணைக்களத்திடம் உள்ளன.

4.4.1 அசையும் மற்றும் அசையாத வளங்களின் அபிவிருத்தி

2017 ஆம் ஆண்டில் நிறைவேற்றப்பட்ட ரூ. 50,000.00 இலும் அதிகமான நிர்மாணிப்புக்கள் மற்றும் மறுசீரமைப்புக்கள் கீழே குறிப்பிடப்பட்டு உள்ளன.

| | மாகாணம் | விபரம் | செலவு (ரூ.). |
|----|--------------------|---|--------------|
| 1 | மேல் மாகாணம் | களுத்துறை மா.நி.அ.அ. பெரசவி முகாம்களின் மறுசீரமைப்பு | 89,000.00 |
| 2 | | களுத்துறை மா.நி.அ.அ.பதிவேட்டறையின் வரைபட மறுசீரமைப்பு | 224,850.00 |
| 3 | | களுத்துறை மா.நி.அ.அ.கணிணிகளை இற்றைப்படுத்தல் | 68,200.00 |
| 4 | | கம்பஹா மா.நி.அ.அலுவலக வளாகத்தின் பின்புற எல்லையில் கருங்கல் அணை ஒன்றினை நிர்மாணித்து வலையினாலான வேலி ஒன்றினைப் பொருத்துதல். | 447,820.00 |
| 5 | | கம்பஹா மா.நி.அ.அலுவலகத்திற்காக 2x2 டைல்களை கொள்வனவு செய்தல் | 73,920.00 |
| 6 | | கெனொன் 24810 போட்டோப் பிரதி இயந்திரத்தினை மறுசீரமைப்பு செய்தல்-பி.நி.அ.அ-ஜாஎல | 95,837.00 |
| 7 | | கெனொன் 24725 போட்டோப் பிரதி இயந்திரத்தினை மறுசீரமைப்பு செய்தல் -கம்பஹா மா.நி.அ.அ. | 68,401.00 |
| 8 | | கொனிகா மினொல்டா போட்டோப்பிரதி இயந்திரத்தினை மறுசீரமைத்தல் பி.நி.அ.அ.கம்பஹா | 58,075.00 |
| 9 | சபரகமுவ மாகாணம் | பதிவேட்டறைக்காக உருக்கு மற்றும் பலகைகளைப் பயன்படுத்தி புத்தக அடுக்கு சட்டகங்களைத் தயாரித்தல் | 265,950.00 |
| 10 | | திட்ட வரைபடக் கலைஞர்களின் உத்தியோகபூர்வ இல்லத்தின் மலசலகூடத்தினை மறுசீரமைத்தல் | 68,390.00 |
| 11 | | எம்பிலிபிட்டிய பி.நி.அ.அ.கட்டிடத்தின் மறுசீரமைப்பு,வாகன தரிப்பிடத்தின் நிலத்தினை கொங்கிரீட் செய்தல் மற்றும் நடைபாதைத் தளத்தினைத் அமைத்தல் | 86,585.00 |
| 12 | | இரத்தினபுரி பி.நி.அ.அலுவலகத்திற்காக வாகன தரிப்பிடம் ஒன்றினை அமைத்தல் | 250,000.00 |
| 13 | | கேகாலை மா.நி.அ.அ.காணியினைச் சுற்றி நீர் வழிந்தோடுவதற்காக கால்வாய்க் கட்டமைப்பு ஒன்றினை அமைத்தல் | 127,500.00 |
| 14 | | மாகாண அலுவலகத்தில் பெண்களுக்கான மலசலகூடம் மற்றும் ஓய்வறையினை அமைத்தல் | 527,961.25 |

| | மாகாணம் | விபரம் | செலவு (ரூ). |
|-----|--------------------|---|-------------|
| 15. | வட கிழக்கு மாகாணம் | மாகாண நில அளவையாளர் நாயக அலுவலகத்தினைச் சுற்றி இடைத்தொடர்புகளைக் கொண்ட கற்பாளங்களைப் பொருத்துதல் | 922,998.75 |
| 16. | | அமானோ ஷீட்டினைப் பயன்படுத்தி அநுராதபுர ஓய்வறையின் கூரையினை மறுசீரமைத்தல் | 232,900.00 |
| 17. | | அநுராதபுர ஓய்வறையில் இரண்டு புதிய குளிப்பறைகளை நிர்மாணித்தல் | 357,000.00 |
| 18. | | அநுராதபுர சுற்றலா விடுதி மற்றும் ஓய்வறை என்பவற்றிற்காக புதிய கட்டில் விரிப்பு,தலையணை உறைகள் மற்றும் திரைச்சீலைகளைக் கொள்வனவு செய்தல் | 50,300.00 |
| 19. | | அநுராத மா.நி.அ.அ. சி.நி.அ.அ. (அநுராதபுரம்), சி.நி.அ.அ. (பிம்சவிய),நி.அ.அ.(தலைமையகம்) உத்தியோகபூர்வ அறைப் பகுதியினை வேறாக்கி அமைத்தல் | 175,300.00 |
| 20. | | அநுராதபுர மா.நி.அ.அ. சி.நில அளவை அத்தியட்சகர்,சிரேஷ்ட நில அளவைகள் அத்தியட்சகர் (பிம்வசிய),நில அளவைகள் அத்தியட்சகர் உத்தியோகபூர்வ அறைப் பகுதிக்கு டைல் (நில ஓடுகள்) இடுதல் | 88,650.00 |
| 21. | | அநுராதபுர மா.நி.அ.அலுவலகத்திற்கு வெளிப் பிரதேசங்களிலிருந்து வரும் பொதுமக்களுக்காக வெளிப்புற மலசலகூடம் இரண்டினை நிர்மாணித்தல் | 75,450.00 |
| 22. | | அநுராதபுர பி.நி.அ.அலுவலகத்தின் முன்பகுதியிலுள்ள வேலிக்காக கம்பி வலையினைப் பயன்படுத்தி அமைத்தல் | 99,870.00 |
| 23. | | அநுராதபுர மா.நி.அ.அலுவலகத்தின் சாரதிகள் ஓய்வறைக்கு சமையலறை ஒன்றினை நிர்மாணித்தல் | 116,622.00 |
| 24. | | அநுராதபுர மா.நி.அ.அலுவலகத்தின் பெரசவி முகாம் இலக்கம் 38 இனை மறுசீரமைத்தல் | 94,600.00 |
| 25. | | அநுராதபுர மா.நி.அ.அலுவலகத்தின் முன்புற முற்றப் பகுதியினை இடைத்தொடர்பான கற்களைப் பயன்படுத்தி அமைத்தல் | 269,610.00 |
| 26. | | தம்புத்தேகம பி.நி.அ.அலுவலகத்தில் பழுதடைந்த கூரையின் பகுதி ஒன்றினை எஸ்பெஸ்டஸ்ஸினாலான கூரை சீட்களை பயன்படுத்தி அமைத்தல் | 63,020.00 |
| 27. | | மதவாச்சி பி.நி.அ.அலுவலகத்தின் கூரைப்பகுதியின் தகரங்களை அகற்றி i-roof சீட்களைப் பயன்படுத்தி அமைத்தல் | 463,000.00 |
| 28. | | கெகிராவ பி.நி.அ.அ.எல்லைப்புற வேலியினை முட்கம்பி மற்றும் கொங்கிரீட் கம்பங்களைப் பயன்படுத்தி அமைத்தல் | 152,435.00 |
| 29. | | பொலொன்னறுவை மா.நி.அ.அ.சி.நி.அ.அ மற்றும் அ.நி.உ.அறைகளின் சிவிலிம்களை அடித்தல் | 143,512.10 |
| 30. | | பொலொன்னறுவை மா.நி.அ.அ. பதிவேட்டறைக்குரிய புத்தகங்கள் அடுக்கும் சட்டகங்களை அமைத்தல் | 180,000.00 |
| 31. | | பொலொன்னறுவை மா.நி.அ.அ. 47 பெரசவி விடுகளின் மறுசீரமைப்பு | 122,368.00 |
| 32. | | பொலொன்னறுவை மா.நி.அ.அ. பழைய கட்டிடத்தினை மறுசீரமைத்தல் மற்று சுற்றுலா விடுதிக்கும் மற்றும் நி.நி.அ.அ. உத்தியோகபூர்வ இல்லத்திற்கும் நிறப்பூச்சு பூசுதல். . | 113,530.00 |
| 33. | | பொலொன்னறுவை மா.நி.அ.அ. வேலியினை நிர்மாணித்தல் | 271,660.00 |
| 34. | | கதுருவெல பி.நி.அ.அ. முன்மாதிரி அலுவலகமாக்குவதற்காக Workstaion 02 இனைக் கொள்வனவு செய்தல் பிரதேச நில அளவைகள் அலுவலகம்,கதுருவெல | 264,906.25 |

| | மாகாணம் | விபரம் | செலவு (ரூ). | |
|----|---|--|---|-----------|
| 35 | வட மாகாணம் | பிரதேச நில அளவைகள் அலுவலகத்திற்கு நிறப்புச்சு பூசுதல். | 199,600.00 | |
| 36 | | பிரதேச நில அளவைகள் அலுவலகத்திற்கு வயரின் பண்ணுதல். | 108,570.00 | |
| 37 | | பிரதேச நில அளவைகள் அலுவலகத்திற்கு டைல் இடுவதற்குத் தேவையான பொருட்களைக் கொள்வனவு செய்தல். | 55,760.00 | |
| 38 | | யாழ்ப்பாண மாவட்ட அலுவலகத்திற்கும் மற்றும் பி.நி.அ.அலுவலகத்திற்கும் டைல் பிடித்தல் | 99,695.40 | |
| 39 | | சுற்றுலாப் பயணிகள் அறையின் கூரையினை அமைப்பதற்குத் தேவையான பொருட்களைக் கொள்வனவு செய்தல் | 315,772.00 | |
| 40 | | சுற்றுலாப் பயணிகள் அறை- படிமுறை 1 இற்கான வேலைக் கூலி | 53,500.00 | |
| 41 | | கிளிநொச்சி மா.நி.அ.அ சைக்கிள் வண்டித் தரிப்பிடத்தினை மறுசீரமைத்தல் | 148,744.00 | |
| 42 | | கூரையினை மறுசீரமைத்தல் | 63,500.00 | |
| 43 | | Cubical work – பூநகரி | 78,600.00 | |
| 44 | | Cubical work எஞ்சிய பகுதி | 62,888.00 | |
| 45 | | முல்லைத்தீவு மாவட்ட அலுவலகத்திற்கு மண் நிறைத்தல் | 51,000.00 | |
| 46 | | முல்லைத்தீவு பெரசவி முகாமினை மறுசீரமைத்தல் | 60,292.00 | |
| 47 | | மாண்குளம் பெரசவி முகாம்களுக்கு மின்சாரம் வழங்குதல் மற்றும் நீர்க்குழாய்களைப் பொருத்துதல் | 59,751.76 | |
| 48 | | புதிய பெரசவி முகாம் | 143,960.00 | |
| 49 | | சுற்றுலாப் பயணிகள் அறைக்கு கதவு யன்னல்களைக் கொள்வனவு செய்தல் | 263,066.00 | |
| 50 | | சுற்றுலாப் பயணிகள் அறைக்குத் தேவையான பொருட்களைக் கொள்வனவு செய்தல். | 256,900.00 | |
| 51 | | வடமேல் மாகாணம் | மாகாண நில அளவையாளர் நாயக அலுவலகத்திற்கு பூச்சுப் பூசுதல். | 57833.50 |
| 52 | | | புவியியல் கணிப்பீட்டுத் துறையின் குளிப்பறையினை மறுசீரமைத்தல் (வடமேல் மாகாணம்) | 78168.00 |
| 53 | | | மஹவ பிரதேச நில அளவைகள் அலுவலகத்திற்கு வாகன தரிப்பிடம் ஒன்றினை நிர்மாணித்தல். | 104480.00 |
| 54 | | | வாரியப்பொல பிரதேச நில அளவைகள் அலுவலகத்திற்கு வாகன தரிப்பிடம் ஒன்றினை நிர்மாணித்தல். | 104480.00 |
| 55 | புத்தளம் சிரேஷ்ட நில அளவை அத்தியட்சகர் உத்தியோகபூர்வ இல்லத்தின் கூரையினை மறுசீரமைத்தல். | | 146608.07 | |
| 56 | புத்தளம் சிரேஷ்ட நில அளவை அத்தியட்சகரின் உத்தியோகபூர்வ இல்லத்தின் 02 மலசலகூடங்களை மறுசீரமைத்தல். | | 57450.00 57450.00 | |
| 57 | புத்தளம் மாவட்ட நில அளவைகள் அலுவலகத்தின் எல்லைப்புற அணைக்கட்டின் ஒரு பகுதியினை மறுசீரமைத்து பூச்சுப் பூசுதல். | | 99870.00 | |
| 58 | ஆணையிரவு பிரதேச நில அளவைகள் அலுவலகத்திற்கு பூச்சுப் பூசுதல். | | 69185.00 | |
| 59 | புத்தளம் நில அளவை அத்தியட்சகர் (தலைமையகம்) உத்தியோகபூர்வ இல்லத்தின் குளிப்பறையினை மறுசீரமைத்தல் | | 146000.00 | |

| | மாகாணம் | விபரம் | செலவு (ரூ). |
|----|-------------------|--|-------------|
| 60 | மத்திய மாகாணம் | மாத்தளை மா.அ.நிலத்திற்கு டைல் பரப்புதல்-படிமுறை 1 | 327079.31 |
| 61 | | மாத்தளை மா.அ.நிலத்திற்கு டைல் பரப்புதல்-படிமுறை 2 | 96148.31 |
| 62 | | கண்டி மா.நி.அ.அ.கேட்போர்கூடத்தினை அமைத்தல் | 135,626.40 |
| 63 | | கண்டி மா.நி.அ.அ.திரைச்சீலை இடுதல் | 106,150.50 |
| 64 | | சி.நி.அ.அ.உத்தியோபூர்வ இல்லத்திற்கு திரைச்சீலை இடுதல் | 63,635.00 |
| 65 | | கண்டி மா.நி.அ.அ. மற்றும் சி.நி.அ.அ. உத்தியோபூர்வ இல்லத்திற்கு நிறப்புச்சுப் பூசுதல். | 64,251.00 |
| 66 | | தொலுவ பி.நி.அ.அ.மறுசீரமைத்தல் | 141,690.00 |
| 67 | | கண்டி மா.நி.அ.அ. இற்கு கெனொபி கூரை ஒன்றினை இடுதல். | 65,204.20 |
| 68 | | கண்டி மா.நி.அ.அலுவலகத்தின் பழை நீர்த்தாங்கி தூணினை கழற்றி அகற்றுதல் | 120,000.00 |
| 69 | | கண்டி மா.நி.அ.அலுவலகத்திற்கு புதிய நீர்த்தாங்கித் தூண் ஒன்றினை நிர்மாணித்தல் | 325,637.00 |
| 70 | | கண்டி மா.நி.அ.அலுவலகத்தின் சி.நி.அ.அ. (பிம் சவிய) அறைக்கு குளிர் பதனாக்கி இயந்திரம் ஒன்றினைப் பொருத்துதல் | 119,000.00 |
| 71 | | கண்டி மா.நி.அ.அலுவலகத்திற்கு உள்ளக தொலைபேசி வலையமைப்புக் கட்டமைப்பு ஒன்றினைப் பெற்றுக்கொள்ளல் | 92,700.00 |
| 72 | | சி.நி.அ.அ. (நுவரெலியா) உத்தியோபூர்வ இல்லத்தின் மறுசீரமைப்பு | 143,844.54 |
| 73 | | நுவரெலியா பிரதேச நில அளவைகள் அலுவலகத்திற்கு பூச்சுப் பூசுதல் | 104,992.00 |
| 74 | தென் மாகாணம் | மாகாண நில அளவையாளர் நாயகத்தின் உத்தியோகபூர்வ இல்லத்தின் முற்றப்பகுதியினை அமைத்தல் | 54,465.00 |
| 75 | | மாகாண நில அளவையாளர் நாயக அலுவலகத்தின் முன்புற கூரையினை இடுதல். | 128,070.00 |
| 76 | | காலி சி.நி.அ.அ.உத்தியோபூர்வ இல்லத்தினை மறுசீரமைத்தல் | 63,750.00 |
| 77 | | எல்பிட்டிய பி.நி.அ.அலுவலகத்தின் மதிலினை நிர்மாணித்தல் | 60,000.00 |
| 78 | | மாத்தளை மா.நி.அ.அலுவலகத்தின் புதிய கட்டிடத்தின் நுழைவாயில் மற்றும் வாகன தரிப்பிடம் என்பவற்றினை நிர்மாணித்தல் | 808330.00 |
| 79 | | மாத்தளை மா.நி.அ.அலுவலகத்தின் புதிய கட்டிடத்தின் பதிவேட்டறையினை அமைத்தல் | 133970.00 |
| 80 | | மாத்தளை மா.நி.அ.அலுவலகத்தின் புதிய கட்டிடத்தின் உள்ளக தொலைபேசி வலையமைப்புக் கட்டமைப்பினை அமைத்தல் | 297730.00 |
| 81 | | மாத்தளை மா.நி.அ.அலுவலகத்தின் புதிய கட்டிடத்திற்கு திரைச்சீலை இடுதல் | 187327.61 |
| 82 | | ஹம்பாந்தோட்டை மா.நி.அ.அலுவலகத்தின் பதிவேட்டறைக்கு வேப்பம் பலகையினாலான புத்தகம் அடுக்கும் சட்டகங்களை அமைத்தல் | 63312.00 |
| 83 | | ஹம்பாந்தோட்டை மா.நி.அ.அலுவலகத்தின் பிரதான நுழைவாயிலினை அமைத்தல் | 66,500.00 |
| 84 | | ஹம்பாந்தோட்டை மா.நி.அ.அலுவலகத்திற்கு 20x12 வாகன தரிப்பிடம் ஒன்றினை அமைத்தல் | 98,500.00 |
| 85 | | ஹம்பாந்தோட்டை மா.நி.அ.அலுவலகத்தின் பதிவேட்டறைக்கு 120x114x36 புத்தகங்கள் அடுக்கும் தட்டுக்களை அமைத்தல் | 68,500.00 |

| | மாகாணம் | விபரம் | செலவு (ரூ). |
|-----|--|---|-------------|
| 86 | கிழக்கு மாகாணம் | கி.மா.நி.அ.நா.அலுவலகத்திற்கு டைல்களைக் கொள்வனவு செய்தல் | 186,000.00 |
| 87 | | மா.நி.அ.நா.அலுவலகத்தின் மா.நி.அ.நா.அலுவலகத்தின் கூரையினை மறுசீரமைத்தல் | 73500.00 |
| 88 | | கூடத்தின் நிலத்தின் நிர்மாணிப்பு நடவடிக்கைகள் | 170,200.00 |
| 89 | | வயரின் செய்வதற்கான பொருட்களைக் கொள்வனவு செய்தல். | 63,740.00 |
| 90 | | பூச்சுப் பூசும் பொருட்களைக் கொள்வனவு செய்தல் | 72,190.00 |
| 91 | | மா.நி.அ.அ.வீட்டுத்தோட்டத்தினை விருத்தி செய்தல் - படிமுறை 1 | 195,000.00 |
| 92 | | மா.நி.அ.அ.வீட்டுத்தோட்டத்தினை விருத்தி செய்தல் - படிமுறை 2 | 186,985.00 |
| 93 | | மா.நி.அ.அ.வீட்டுத்தோட்டத்தினை விருத்தி செய்தல் - படிமுறை 3 | 349,400.00 |
| 94 | | நிரந்தர நுழைவாயிலினை அமைப்பதற்கான தூண்களை நிர்மாணித்தல் | 130,000.00 |
| 95 | | முன்மொழியப்பட்ட பெரசவி கூடங்களிற்காக (30 X20) நிர்மாணிப்புப் பொருட்களைக் கொள்வனவு செய்தல் | 84,050.00 |
| 96 | | பாசிக்குடா காணிக்கு மின்சாரத்தினை வழங்குவதற்குத் தேவையான பொருட்களைக் கொள்வனவு செய்தல் | 57020.00 |
| 97 | | மா.நி.அ.அ.வீட்டுத் தோட்டத்தினை விருத்தி செய்தல் -படிமுறை 4 | 52715.00 |
| 98 | | அம்பாறை மா.நி.அ.அலுவலகத்தின் இடது பக்க மதிலினை நிர்மாணித்தல் | 159,030.00 |
| 99 | | புதிய மலசலகூடம் ஒன்றினை நிர்மாணித்தல் | 130,980.00 |
| 100 | | மகாஓயா பி.நி.அ.அலுவலகத்திற்கு வாகன தரிப்பிடம் ஒன்றினை நிறுவுதல் மற்றும் பெரசவி கூடங்களை மறுசீரமைத்தல் | 193,380.00 |
| 101 | | அ.நி.உத்தியோகத்தரின் தற்காலிக உத்தியோகபூர்வ இல்லத்தின் மறுசீரமைப்பு - அம்பாறை மா.நி.அ.அ. பி.தொ.அ | 84,360.00 |
| 102 | | அம்பாறை மா.நி.அ.அ.நிறப்பூச்சு பூசுதல்,கூரையினை மறுசீரமைத்தல் மற்றும் திரைச்சீலை இடுதல் | 386,275.00 |
| 103 | | நீர் வழங்கல் மற்றும் நீர்க்குழாய் வேலைகள் | 144,000.00 |
| 104 | | திருகோணமலை பி.நி.அ.அலுவலகத்திற்கு வாகன தரிப்பிடம் ஒன்றினை நிர்மாணித்தல் | 243,145.08 |
| 105 | | குச்சவேலி சுற்றுலா விடுதியின் மலசலகூட மறுசீரமைப்பு | 128,784.27 |
| 106 | குச்சவேலி சுற்றுலா விடுதியின் நில மட்டத்தில் நீர்த்தாங்கி ஒன்றினை நிர்மாணித்தல் | 171,210.00 | |
| 107 | அம்பாறை சுற்றுலா விடுதியின் கூரையினை மறுசீரமைப்பதற்காக எஸ்பெஸ்டோஸ் சீட்டினைக் கொள்வனவு செய்தல் | 272,625.00 | |
| 108 | ஊவா மாகாணம் | சி.நி.அ.அ.(மொனராகல) உத்தியோகபூர்வ இல்லத்தின் மறுசீரமைப்பு மற்றும் நிறப்பூச்சுப் பூசுதல் | 123,516.00 |
| 109 | | மொனராகல மா.நி.அ.அ.நிறப்பூச்சு பூசுதல் | 80,164.00 |
| 110 | | திரைச்சீலை இடுதல் | 53,210.00 |
| 111 | | பி.நி.அ.அ.தனமல்வில குளிப்பறையினை மறுசீரமைத்தல் | 88,470.00 |
| 112 | | பி.நி.அ.அ.மொனராகல அலுவலக கட்டிடத்திற்கு நிறப்பூச்சு பூசுதல் | 75,970.00 |
| 113 | | வீட்டு இல. 445/11 இன் நிலத்திற்கு சீமெந்து இடல் | 100,110.00 |
| 114 | | சீமெந்து வேலைக்கான வேலைக் கூலி | 53,550.00 |

| | மாகாணம் | விபரம் | செலவு (ரூ). | |
|-----|------------------|---|--|-----------|
| 115 | நி.அ.நா.அலுவலகம் | வரைபட நூலகத்தினை பகுதிகளாக வேறாக்குதல் | 146,420.00 | |
| 116 | | வானியல் அளவைகள் பிரிவினை பகுதிகளாக வேறாக்குதல் | 176,700.00 | |
| 117 | | பெறுகைகள் மற்றும் விநியோகப் பிரிவினை பகுதி பகுதியாக வேறாக்குதல் | 86,520.00 | |
| 118 | | தொலைபேசிப் பரிமாற்றுக்கள் கூடத்திற்கு அலுமினிய யன்னல்கள் இரண்டினைப் பொருத்துதல் | 56,610.00 | |
| 119 | | இரண்டு கொரிடோர்களுக்காக ரோலர் கதவுகளைப் பொருத்துதல் | 92,300.00 | |
| 120 | | கட்டிடங்கள் மற்றும் உபகரணங்கள் பிரிவினை ஒன்றிணைத்தல் | 315,230.22 | |
| 121 | | மலசலகூட கட்டமைப்பினை மறுசீரமைத்தல் (2016) | 1,808,592.71 | |
| 122 | | மலசலகூட கட்டமைப்பினை மறுசீரமைத்தல் (2017) | 4,357,210.30 | |
| 123 | | நி.அ.நா.அலுவலகத்தின் வெளிப்புற சுவர்களின் நிறுப்பூச்சு நடவடிக்கைகள் | 2,833,600.00 | |
| 124 | | மலசலகூட கட்டமைப்பிற்கு மேலதிகமான வேலை (2017) | 652,785.53 | |
| 125 | | திருகோணமலை மா.நி.அ.அலுவலக நிர்மாணிப்புக்களின் பற்றுச்சீட்டுக்களை ஈடுசெய்தல் | 1,585,547.40 | |
| 126 | | மாத்தறை .நி.அ.அலுவலக நிர்மாணிப்புக்களின் பற்றுச்சீட்டுக்களை ஈடுசெய்தல் | 2,853,060.68 | |
| 127 | | நி.அ.நா.அ.உறங்கும் மண்டப கட்டிடத்தினை நிர்மாணித்தல் | 3,144,758.91 | |
| 128 | | கிரிதலே பி.அலுவலகம் மற்றும் உத்தியோகபூர்வ இல்லத்தினை நிர்மாணித்தல் - படிமுறை 1 | 9,729,756.84 | |
| 129 | | கணினி பராமரிப்பு நடவடிக்கைகள் | 159,400.00 | |
| 130 | | நீர்த்தாங்கி மற்றும் CB - 02 வரை செல்லும் வீதியினை அமைத்தல் | 521,409.87 | |
| 131 | | பெட்மின்டன் மைதானத்தினை அமைத்தல் | 64,800.00 | |
| 132 | | நில அளவைகள் மற்றும் வரைபடமாக்கல் | 88,91,92 & 94 ஆம் இலக்க உத்தியோகபூர்வ இல்லங்களுக்கு புது வாகன தரிப்பிடம் ஒன்றினை நிர்மாணித்தல் | 51,480.00 |
| 133 | | நிறுவனம் - | CB - 02 வரை செல்லும் வீதியின் மதகினை மறுசீரமைத்தல் | 54,050.00 |
| 134 | தியதலாவ | நில அளவைகள் மற்றும் வரைபடமாக்கல் நிறுவனத்திற்கு நிறுப்பூச்சுக்களைப் பூசும் நடவடிக்கைகள் | 229,930.89 | |
| 135 | | 87, 51, 90, 50, 44, ஆம் இலக்க உத்தியோகபூர்வ இல்லங்கள், வகுப்பறைகளின் கூரை, 22, 23, 24 ஆம் இலக்க வகுப்பறைகளின் யன்னல்கள், மற்றும் 14 ஆம் இலக்க களஞ்சியசாலை என்பவற்றினை மறுசீரமைத்தல் | 126,284.00 | |
| 136 | | கணினி பராமரிப்பு நடவடிக்கைகள் | 368,000.00 | |
| 137 | | சுற்றுலா விடுதிகளுக்கு Hot Water Shower இனைக் கொள்வனவு செய்தல் | 140,394.00 | |
| 138 | | கெனொன் IR 2520 போட்டோப்பிரதி இயந்திரத்திற்கு Drum Unit ஒன்றினைக் கொள்வனவு செய்தல் | 57,338.10 | |
| 139 | | CB - 02 சுற்றுலா விடுதியின் இரண்டு குளியலறைகளை மறுசீரமைத்தல் | 536,629.93 | |
| 140 | | 69 ஆம் இலக்க அலுவலகத்தின் கூரையினை மறுசீரமைத்தல் | 110,705.00 | |
| 141 | | ஆண்கள் விடுதி மற்றும் சுற்றுலா விடுதி என்பவற்றிற்காக தொலைக்காட்சிகளைக் கொள்வனவு செய்தல் | 124,995.00 | |

4.4.2 உபகரணங்கள் பிரிவு

உபகரணங்கள் பிரிவின் முதன்மையான கடமைப் பொறுப்பானது திணைக்களம் நில அளவை நடவடிக்கைகளுக்காகப் பயன்படுத்தப்படும் 272 பூரண அளவைகளின் எண்ணிக்கையினை உரிய செயற்பாட்டுடன் கூடிய வகையில் சேவையில் ஈடுபடுத்துவதற்கு இயலுமான வகையில் சேவைகள் / மறுசீரமைத்துக் கொடுப்பதாகும். மேற்படி பணியானது பல்வேறு சிரமங்கள் இருந்தபோதிலும் வெற்றிகரமாக நிறைவேற்றப்பட்ட போதிலும் 50 புதிய உபகரணங்களும் குழாமில் இணைந்துகொண்டதனால் நீண்ட கால பயன்பாட்டின் காரணமாக செயற்பாடு குறைந்த உபகரண வகையாகிய நிகோன் மற்றும் டொப்கோன் உபகரண வகையினை களத்திலிருந்து அகற்றவும் நடவடிக்கைகள் மேற்கொள்ளப்பட்டன. பூரண அளவைச் சேவைகள்/மறுசீரமைப்புக்கள் மற்றும் அத்தியவசிய உதிரிப் பாகங்களை கொள்வனவு செய்வதற்காக பிரிவிற்மாக ஒதுக்கப்பட்ட ரூ.1.6 மில்லியன்களுக்கு மேலதிகமாக பிம்சவிய கருத்திட்டத்தின் மூலம் வழங்கப்பட்ட ரூ.266,150.00 உடன் மொத்த செயற்பாட்டுச் செலவு ரூ.மில்லியன் 1.86 ஆகக் காணப்பட்டது.

வெளிக்களச் செயற்பாடுகளின்போது சேதமடைந்த உதிரிப்பாகங்கள் மற்றும் மறுசீரமைப்பிற்காக அனுப்பப்பட்ட உதிரிப் பாகங்கள், கழித்து ஒதுக்கப்பட்ட உபகரணங்களிலிருந்து பெற்றுக்கொள்ளப்பட்ட பாகங்களைப் பயன்படுத்தி மேற்கொள்ள இயலுமாகியது.

பாசிக்குடா, கந்தளாய், பெலவத்த, கருத்துறை, கஹட்டகஸ்திகிலிய, மான்குளம் மற்றும் ஐஸ்பீல்ல (மொனராகல) அமைந்துள்ள பெரசவி முகாங்களை கழற்றுதல்/பொருத்துதல் ஆகியன மேற்கொள்ளப்பட்டது.

நில அளவைகள் கட்டுப்பாட்டுப் புள்ளிக்கு அவசியமான A மற்றும் C வகைகளில் 4460 போல்ட்கள் உற்பத்தி செய்யப்பட்டன.

திணைக்கள அலுவலர் குழுத்திற்காக 244 புதிய அடையாள அட்டைகள் வழங்கப்பட்டதுடன், வெளித் தரப்பினர்களின் தேவைப்பாடுகளை நிறைவேற்றும்பொது (உபகரண எழுத்துக்களைப் பொறித்தல், பூரண அளவைகளின் திருத்தம் போன்ற) ரூ.46,650.00 தொகை வருமானம் ஒன்றினை ஈட்டிக் கொடுத்துள்ளது.

மேற்படி துறையின் மேற்பார்வையின் கீழ் உள்ள தச்சு வேலைப் பிரிவு மற்றும் ஒட்டும் அலகு என்பவற்றின் மூலமும் கிடைக்கப்பெற்ற கோரிக்கைகளுக்கு ஏற்ப கடமைகள் நிறைவேற்றப்பட்டு வழங்கப்பட்டு உள்ளன.

2016, 2017 ஆம் ஆண்டில் தொடர்ந்தும் நிலவிய பிரதான தடை உபகரண தொழிநுட்பக் கலைஞர்களின் பற்றாக்குறையாகும்.

4.4.3 வாகன மற்றும் இயந்திர உபகரணங்களின் பராமரிப்பு

108 வாகனங்களில் ரூபா 50,000.00 இலும் கூடிய பழுதுபார்த்தல்கள் மேற்கொள்ளப்பட்டு உள்ளன.

அவை மாகாண அடிப்படையில் கீழே குறிப்பிடப்பட்டு உள்ளன.

| | பராமரிப்பு நடவடிக்கைகள் மேற்கொள்ளப்பட்ட வாகனங்களின் எண்ணிக்கை | செலவழிக்கப்பட்ட மொத்தத் தொகை ரூ |
|-------------------|---|---------------------------------|
| நி.அ.நா.அலுவலகம் | 05 | 491,967.27 |
| மேல் மாகாணம் | 09 | 1,314,962.84 |
| மத்திய மாகாணம் | 13 | 2,666,331.05 |
| சப்ரகமுவ மாகாணம் | 09 | 1,113,090.75 |
| வட மத்திய மாகாணம் | 15 | 1,170,114.14 |
| வடமேல் மாகாணம் | 11 | 2,178,367.50 |
| ஊவா மாகாணம் | 10 | 1,157,930.00 |
| தென் மாகாணம் | 11 | 4,938,463.15 |
| வட மாகாணம் | 12 | 2,085,357.96 |
| கிழக்கு மாகாணம் | 09 | 1,190,033.61 |
| நி.அ.வ.நிறுவனம் | 04 | 1,106,400.00 |
| மொத்தம் | 108 | 19,413,018.27 |

4.4.4 பெறுகைகள் மற்றும் விநியோகப் பிரிவு

நில அளவையாளர் நாயக அலுவலகத்தின் பல்வேறு பிரிவுகள்,மாகாண நில அளவையாளர் நாயக அலுவலகங்கள், மாவட்ட நில அளவை அலுவலகங்கள் மற்றும் பிரதேச நில அளவை அலுவலகங்கள் மற்றும் நாடு பூராகவும் பரவிக் காணப்படும் நில அளவை உத்தியோகத்தர்களினால் பராமரிக்கப்பட்டு வரும் 873 களஞ்சியசாலைப் பேரேடுகளுக்குரிய களஞ்சியக் கணக்கெடுப்பு நடவடிக்கைகள் பூர்த்தி செய்யப்பட்டு உள்ளன.

02. அவற்றுள் சகல அரசு நில அளவையாளர்கள், சகல மாகாண நில அளவையாளர் அலுவலகங்கள், சகல மாவட்ட நில அளவை அலுவலகங்கள், சகல பிரதேச நில அளவை அலுவலகங்கள் , சகல சுற்றுலா விடுதிகள் மற்றும் விடுமுறை விடுதிகள் மற்றும் நில அளவை அலுவலகத்தின் அனைத்து பிரிவுகளுக்கும்,குறைபாடுகள் எதுவுமின்றி சான்றிதழ்கள் வழங்கப்பட்டு கோப்புக்கள் சீர் செய்யப்பட்டன.

03. ஓய்வு பெற்ற 02 அலுவலர்களுக்காக மற்றும் சேவையினை இராஜினாமா செய்த 05 பேர்களுக்காக நிலையான கணக்குத் தீர்வையும்,20 அலுவலர்களுக்காக தற்காலிக கணக்குத் தீர்வையும் வழங்கப்பட்டு உள்ளது.

04. 2017 ஆம் ஆண்டில் 86.7 ரூபா மில்லியனிலும் கூடிய மூலதனக் கொள்வனவுகளும் 4.5 ரூபா மில்லியனிலும் கூடிய மீண்டெழும் கொள்வனவுகளும், பிம்சவிய கருத்திட்டத்திற்காக 1.4 மில்லியனிலும் கூடிய மூலதனக் கொள்வனவுகளும் கிட்டத்தட்ட 1 மில்லியன் ரூபா மீண்டெழும் கொள்வனவுகளும்,காணி வங்கிக் கருத்திட்டத்தின் கீழ் 38.2 மில்லியன் ரூபாவிலும் அதிகமான கொள்வனவுகளும் மேற்கொள்ளப்பட்டு உள்ளன.

05. 2017 ஆம் ஆண்டிற்கான அசையும் சொத்துக்களின் பட்டியல் கீழே குறிப்பிடப்பட்டு உள்ளது

| தொடரிலக்கம் | சொத்துக்களின் வகை | 2017 ஆம் ஆண்டின் ஆரம்பத்தில் நிலவிய நிலைமை | ஆண்டிற்குள் நடைபெற்ற மாற்றங்கள் | | | | ஆண்டின் இறுதியில் நிலவிய நிலைமை |
|-------------|------------------------------|--|---------------------------------|-------------|--------------|--------------|---------------------------------|
| | | | சுவீகரிப்புக்கள் | கொள்வனவுகள் | ஏலவிற்பனைகள் | அகற்றுதல்கள் | |
| 1 | மோட்டார் லொறி | 07 | - | - | - | - | 07 |
| 2 | மோட்டார் லொறி (சிங்கல் கெப்) | 42 | - | - | - | - | 42 |
| 3 | மோட்டார் கார் | 06 | - | - | - | - | 06 |
| 4 | ஜீப் | 54 | - | - | - | - | 54 |
| 5 | டபல் கெப் | 154 | - | - | - | - | 154 |
| 6 | வேன் வண்டி | 35 | - | - | - | - | 35 |
| 7 | முச்சக்கர வண்டி | 01 | - | - | - | - | 01 |
| 8 | ட்ரெக்டர் | 05 | - | - | - | - | 05 |
| 9 | பவுசர் | 04 | - | - | - | - | 04 |
| 10 | மிதிக்கும் சைக்கிள் வண்டி | 40 | - | - | - | - | 40 |
| 11 | டுப்ளிகேட்டர் இயந்திரம் | 25 | - | 01 | - | - | 26 |
| 12 | போட்டோப்பிரதி இயந்திரங்கள் | 219 | - | 07 | - | - | 226 |
| 13 | கணினிகள் | 1049 | - | 44 | - | - | 1093 |
| 14 | கணினி அச்சுப் பொறிகள் | 459 | - | 76 | - | - | 535 |
| 15 | மடிக் கணினிகள் | 259 | - | 193 | - | - | 452 |
| 16 | தொலைநகல் இயந்திரங்கள் | 121 | - | 14 | - | - | 135 |
| 17 | தட்டச்சுப்பொறிகள் | 60 | - | - | - | 04 | 56 |

| | | | | | | | |
|----|---|-----|---|----|---|----|-----|
| | (மெனுவல்) | | | | | | |
| 18 | காப்பகங்கள் | 51 | | | | | 51 |
| 19 | புகைப்படக் கருவிகள் (ப்ரொசெஸ் மற்றும் ஏரியல்) | 02 | - | - | - | - | 02 |
| 20 | லிதோ அச்சுப் பொறிகள் | 16 | - | 01 | - | 02 | 15 |
| 21 | தொலைக்காட்சி இயந்திரங்கள் | 15 | - | 01 | - | | 16 |
| 22 | குளிர்நட்டிகள் | 17 | | 01 | | 01 | 17 |
| 23 | கிலடின் பொறிகள் | 3 | | | | | 3 |
| 24 | ஒளிப்பட அளவைப் பொறிகள் | 10 | - | - | - | - | 10 |
| 25 | மொத்த ஸ்டேஷன் நில அளவை உபகரணங்கள் | 369 | | 50 | | 64 | 355 |
| 26 | தியொடலைட் நில அளவை உபகரணங்கள் | 650 | - | - | - | - | 650 |
| 27 | நிகழ்ச்சிப்படுத்தப்பட்ட கணிப்பான் இயந்திரம் | 592 | - | - | - | - | 592 |
| 28 | பாரிய வகையிலான ஸ்கேன் இயந்திரங்கள் | 55 | | 5 | | | 60 |
| 29 | ஒளிப்பட அளவைப் பொறிகள் (டிஜிடல்) | 02 | - | - | - | - | 02 |
| 30 | உருக்கினாலான நில அளவைப் பட்டி | 958 | | 22 | | | 980 |
| 31 | கணினி சேர்வர் | 02 | - | - | - | - | 02 |
| 32 | கட்புல செவிப்புலக் கட்டமைப்பு | 01 | - | - | - | - | 01 |
| 33 | பல்லாடக ப்ரொஜெக்டர் | 48 | - | - | - | - | 48 |
| 34 | டிஜிடல் லெவல்கள் | 11 | | 6 | | | 17 |
| 35 | 60 சொல்வன்ட் அச்சுப் பொறிகள் | 01 | - | - | - | - | 01 |
| 36 | டிஜிடல் புரொட்டோகெம்டிக் வேர்க் ஸ்டேஷன் | 02 | - | - | - | - | 02 |
| 37 | அன் மேன் ஏரியல் வாகனம் (UAV) | 01 | - | - | - | - | 01 |
| 38 | ஏ ஸீரோ ப்ளொடர் | 2 | - | - | - | - | 2 |
| 39 | ஹேண்ட் ஹெல்ட் ஜி.பி.எஸ் | 339 | - | - | - | - | 339 |
| 40 | GNSS Receivers | 44 | - | 30 | - | - | 74 |
| 41 | ஏ 3 வர்ண போட்டோப் பிரதி இயந்திரம் | 1 | - | - | - | - | 1 |
| 42 | High Capacity Storage deivices | 9 | | 05 | | | 14 |

அசையாத சொத்துக்கள் - (2017)

| தொடரிலக்கம் | சொத்துக்களின் வகை | ஆண்டின் ஆரம்பத்தில் நிலவிய நிலைமை | ஆண்டிற்குள் நடைபெற்ற மாற்றங்கள் | | | | ஆண்டின் இறுதியில் நிலவிய நிலைமை |
|-------------|-------------------|-----------------------------------|---------------------------------|-------------|--------------|--------------|---------------------------------|
| | | | சுவீகரிப்புக்கள் | கொள்வனவுகள் | ஏலவிற்பனைகள் | அகற்றுதல்கள் | |
| 1. | காணிகள் (ஹெக்.) | 73.9542 | - | - | - | - | 73.9542 |
| 2. | கட்டிடங்கள் | 189 | - | - | - | - | 189 |
| 3. | நிர்மாணிப்புக்கள் | 01 | - | - | - | - | - |

4.5 கணக்காய்வு நடவடிக்கைகள்

உள்ளக கணக்காய்வுப் பிரிவு

நில அளவையாளர் நாயகம் அவர்களின் நேரடி கண்காணிப்பின் கீழ் உள்ளகக் கணக்காய்வுப் பிரிவு நடைமுறைப்படுத்தப்படுகின்றது. அதற்கமைய முகாமைத்துவ கணக்காய்வுகள் திணைக்களத்தின் பணிப்பாளர் நாயகம் அவர்களின் வழிகாட்டலுக்கு ஏற்ப நில அளவையாளர் நாயகம் அவர்களினதும் மற்றும் கணக்காய்வாளர் நாயகம் அவர்களினதும் இணக்கப்பாட்டின் அடிப்படையில் 2017 ஆம் ஆண்டிற்காக திட்டமிடப்பட்ட கணக்காய்வு நிகழ்ச்சித் திட்டத்தினை அடிப்படையாகக்கொண்டு சகல கணக்காய்வுகளும் மேற்கொள்ளப்பட்டன.

இங்கு IA/2001/1 ஆம் இலக்க திறைசேரிச் சுற்றுநிருபம், DMA/2009(1) ஆம் இலக்க முகாமைத்துவக் கணக்காய்வுச் சுற்றுநிருபம் மற்றும் 243/2015 ஆம் இலக்க அரசு கணக்குகள் சுற்றுநிருபம் என்பவற்றின் மீது விஷேட கவனம் செலுத்தப்பட்டதுடன் அதனூடாக தாபனத்தின் விளைதிறன் மற்றும் சிறந்த மட்டத்திலான செயலாற்றுகையினை அடைந்துகொள்வதற்காக வழக்கமாக மேற்கொள்ளப்படும் நிதிக்கணக்காய்வுகளிலும் பார்க்க கட்டமைப்புப் பகுப்பாய்வு மற்றும் செயலாற்றுகைப் பகுப்பாய்வு என்பன தொடர்பாக விஷேட கவனம் செலுத்தப்பட்டது.

அதற்கமைய 2017 ஆம் ஆண்டில் மாவட்ட நில அளவை அலுவலகங்களுக்கு உரிய 16 அறிக்கைகளும் மாகாண நில அளவையாளர் நாயக அலுவலகங்களுக்குரிய 03 அறிக்கைகளும் தலைமை அலுவலகங்களுக்கு உரிய 09 அறிக்கைகளும் 02 விஷேட பரிட்சிப்புக்களும் வெற்றிகரமாக பூர்த்தி செய்யப்பட்டன. தலைமை உள்ளகக் கணக்காய்வாளரின் வழிகாட்டலின் கீழ் நிதிக்கூற்றுக்களில் குறிப்பிடப்படும் பெறுமதிகள் மற்றும் வெளிப்படுத்தல்களுக்கு துணையாகும் சான்றுகளைப் பரிட்சித்தல் நிதிக் கூற்றுக்களைத் தயாரிக்கும்போது பின்பற்றப்பட்ட கணக்காளரின் கோட்பாடுகள் மற்றும் பிரதான மதிப்பீடுகள் மற்றும் தீர்மானங்களை மதிப்பீடு செய்தல், நிதிக் கூற்றுக்களின் மொத்த சமர்ப்பிப்புக்கள் தொடர்பாக பிணை வழங்குதல் மற்றும் பயன்படுத்தப்பட்ட கணக்கீட்டுக் கொள்கைகள் சரியானவையா அவை ஒரே சீராக பின்பற்றப்பட்டு உள்ளனவா மற்றும் போதியளவில் வெளியிடப்பட்டு உள்ளனவா என்பவற்றைத் தீர்மானித்தல் என்பன கணக்காய்வுகளில் உள்ளடக்கப்பட்டதுடன் அதன் பெறுபேறு ஒன்றாக திணைக்களத்தின் சிறந்த நிதி சார் ஒழுக்கம் மற்றும் தாபன முகாமைத்துவத்தின் வளர்ச்சி ஒன்றும் அவதானிக்கப்பட்டு உள்ளது என்பதனை தெரிவிக்க விரும்புகின்றேன்.

5.0 அபிவிருத்திச் செயற்பாடுகள்

இந்த வருடத்திலும் அரசு பாரிய அபிவிருத்திக் கருத்திட்டங்களை ஆரம்பித்து இருப்பதனால், அவற்றை ஆரம்பித்தவர்களுள் முதன்மையானவராக மேற்படி திணைக்களமும் தமது கடமைப்பொறுப்பினை நிறைவேற்றி உள்ளது.

5.1 காணிகளின் நில அளவைகள்

| நில அளவை வகை | பௌதீக செயலாற்றுகை | | | | | | | | |
|--|------------------------|-----------------|------------------------|-----------------|------------------------|-----------------|------------------------|--------------------------------------|-----------------|
| | வருடாந்த இலக்கு | | திரண்ட இலக்கு | | திரண்ட செயலாற்றுகை | | | பெற்றுக் கொள்ளப்பட்ட செயலாற்றுகை (%) | |
| | நில அளவையாளர் மாதங்கள் | காணித்துண்டுகள் | நில அளவையாளர் மாதங்கள் | காணித்துண்டுகள் | நில அளவையாளர் மாதங்கள் | காணித்துண்டுகள் | நில அளவைக் கோரிக்கைகள் | நில அளவையாளர் மாதங்கள் | காணித்துண்டுகள் |
| எல்லைக் கல் இடும் நில அளவைகள் | 3200 | 63000 | 3264 | 69608 | 3657 | 87278 | 5693 | 112 | 125 |
| பல்வேறு நில அளவைகள் | 1000 | 30000 | 1212 | 28160 | 1881 | 51479 | 3321 | 155 | 183 |
| காணி சுவீகரிக்கும் நில அளவைகள் | 650 | 18000 | 720 | 17582 | 1197 | 40804 | 1034 | 166 | 232 |
| பொறியியலாளர்களின் நில அளவைகள் | 100 | 2000 <i>ha</i> | 106 | 767 <i>ha</i> | 108 | 1100 <i>ha</i> | 72 | 102 | |
| வரைபடமாக்கலுக்காக கட்டுப்பாட்டுப் புள்ளியினைத் தாபித்தல் | 350 | | 300 | | 281 | | 494 | 94 | |
| நீதிமன்ற ஆணைக்குழு வின் நில அளவைகள் | 450 | 8700 | 475 | 8924 | 449 | 8615 | 633 | 95 | 97 |
| வரைபட நில அளவைகள் | 1200 | 36000 | 1306 | 39047 | 1633 | 44114 | 1646 | 125 | 113 |
| புவியியல் நிலைசார் புள்ளிகளை தாபித்தல் | 360 | 10800 <i>pt</i> | 356 | 10665 <i>pt</i> | 457 | 13697 <i>pt</i> | | 128 | |
| மொத்தம் | 7310 | 155700 | 7737 | 163321 | 9664 | 232290 | 12893 | 125 | 142 |

மீளாய்விற்கு உட்பட்ட ஆண்டில் மேற்கொள்ளப்பட்ட பல்வேறு வகையான நில அளவைகளின் செயலாற்றுகை கீழே குறிப்பிடப்பட்டு உள்ளது.

2017 ஆம் ஆண்டில் மேற்கொள்ளப்பட்ட நில அளவைச் செயற்பாடுகள்

- பொல்கொட ஆற்றினை நில அளவை செய்தல்.
- ருவன்புர அதிவேகப் பாதையின் நில அளவை நடவடிக்கைகள்
- பதுளை செங்கலடி வீதியில் காணி எடுப்பதற்கான நில அளவைகள்
- தெற்கு அதிவேகப் பாதையில் மாத்தறை தொடக்கம் அம்பாந்தோட்டை விபர நில அளவைகள் மற்றும் காணி எடுத்துக்கொள்வதற்கான நில அளவைகள்.
- மத்திய அதிவேகப் பாதையில் விபர நில அளவைகள் மற்றும் காணி எடுத்துக்கொள்வதற்கான நில அளவை நடவடிக்கைகள்.
- யான் ஓயா காணி எடுத்துக்கொள்வதற்கான நடவடிக்கைகள்
- இலங்கை மின்சார சபையின் நில அளவை நடவடிக்கைகள்.
- தெதுரு ஓயா நில அளவை நடவடிக்கைகள்
- வடமேல் கால்வாயின் நில அளவை நடவடிக்கைகள்
- பிரஹ்மணயாகம சந்தி அணைக்கட்டு பொறியியலாளர் நில அளவைகள்
- மேல் எலஹை கருத்திட்டம்
- பதிவு செய்யப்பட்டுள்ள நில அளவையாளர்களின் மகாவலி நில அளவைகள் கண்காணிப்பு
- நுவரெலியா,பதுளை,இரத்தினபுரி,காலி,கேகாலை,குருணாகல் தோட்ட நில அளவைகள்
- புதிய களனி பாலத்தின் காணி எடுத்துக் கொள்வதற்கான நில அளவைகள்
- மாண்குளம் முன்மொழியப்பட்டுள்ள நகர நில அளவைகள்
- கட்டுநாயக்க விமான நிலைய நில அளவைகள்
- மொரகொல்ல நீர் மின்கருத்திட்டத்திற்கான நில அளவைகள்
- முன்மொழியப்பட்டு உள்ள கண்டி சுரங்க வழிப்பாதையின் நில அளவைகள்
- சிங்கராச வனத்தினை விரிவுபடுத்துவதற்கான நில அளவைகள்
- மில்லனிய கைத்தொழில் மற்றும் தொழிறூட்ப வலயத்தினைத் தாபிப்பதற்காக 91 ஏக்கர்கள் நில அளவை நடவடிக்கைகள் மற்றும் சமவுயரக்கோட்டு நில அளவைகள்
- பேருவளை,கருவாமோதர,மொரகொல்ல பிரதேசத்தில் சதுப்பு நில வனச் செய்கைக்காக 22 ஹெக்டாரர்களின் நில அளவை நடவடிக்கைகள்
- களனி கங்கைக்கு அருகில் வெள்ளத்தினால் பாதிக்கப்பட்ட பிரதேசத்தினை நில அளவை செய்தல்.
- இரணவில் சுற்றலாப் பயணிகள் வலயத்தினை நில அளவை செய்தல்
- அருவக்காடு கழிவுகளை இடும் இடத்தினை நில அளவை செய்தல்
- களனி கழிவுகளை பரிமாற்றும் இடத்தினை நில அளவை செய்தல்
- மீதொட்டமுல்ல கழிவுகள் இடப்பட்டுள்ள இடத்திலுள்ள நிலத்தின் நிலைபேற்றுத் தன்மையினை பரீட்சித்தல்.
- கைத்தொழில் பேட்டையினை நில அளவை செய்தல்
- குருணாகல் -ஹபரன புகையிரத வீதியினை நில அளவை செய்தல்
- பஸ்னாகொட நீர்த்தேக்கத்தினை நிர்மாணிப்பதற்கு உரிய உச்ச நீர்மட்டம் மற்றும் வன ஒதுக்குப் பிரதேசத்தினை குறியீடு இடுவதற்கான நில அளவைகள்
- பிங்கிரிய கைத்தொழில் வலயத்தினை ஏற்படுத்துவதற்கான விஷேட நில அளவைகள்
- கல்பிட்டி சுற்றுலாக் கைத்தொழிலினை விருத்தி செய்தல்
- பெல்லன-மொரகல வீதியினை அபிவிருத்தி செய்வதற்காக காணி எடுத்துக்கொள்வதற்கான நில அளவைகள்

- வாத்துவ- மொரந்துடுவ வீதியினை அபிவிருத்தி செய்வதற்காக காணி எடுத்துக்கொள்வதற்கான நில அளவைகள்
- மில்லனிய கைத்தொழில் மற்றும் தொழிநுட்ப தீவிர வலயத்தினைத் தாபிப்பதற்குரிய நில அளவைகள்
- கொட்டாவ தலகல வீதியினை அபிவிருத்தி செய்வதற்காக 6 ஆவது பிரிவின் கீழ் காணி எடுத்துக் கொள்வதற்கான நில அளவைகள்
- களனி-முதுன்கொட வீதியினை விரிவுபடுத்தல்
- யக்கல-கம்பஹா வீதியினை விரிவுபடுத்தல்
- ராஜகிரிய -களனி தூனின் மேல் நிர்மாணிக்கப்பட்ட மேம்பாலத்தினை நில அளவை செய்தல்
- கித்தம்பஹுவ ஓடையின் இரு புறத்தில் காணி எடுத்துக்கொள்வதற்கான நில அளவை செய்தல்
- அவிஸ்ஸாவேல்ல மற்றும் முகத்திடல் ஆரம்ப நடைபாதைக் குறியீடுகளின் மறுசீரமைப்பு நடவடிக்கைகளை மேற்கொள்ளல்
- மகாவலி சி / வலயத்தின் நகரத் திட்டம்
- ஜின் கங்கை பாதுகாப்பு நிலங்களில் ஒதுக்குகளை அடையாளம் காணல்
- பொந்தொட்ட-தேத்துவ சுற்றலாத்துறைக் கருத்திட்டத்திற்காக காணிகளை எடுத்துக்கொள்ளல்
- தெதியகல ஒதுக்கு வனத்தின் நில அளவை நடவடிக்கைகள்

காணி அபிவிருத்திக் கட்டளைகள் சட்டத்தின் கீழ் நில அளவைகளை மேற்கொண்டு கொடைப் பத்திரத்தினை வழங்குவதற்காக வழங்கப்பட்ட நிரல் வரைபடங்கள் தொடர்பான விபரங்கள் கீழே குறிப்பிடப்பட்டு உள்ளன.

| மாவட்டம் | வழங்கப்பட்ட நிரல் வரைபடங்களின் எண்ணிக்கை | |
|--------------|--|------|
| | 2016 | 2017 |
| கண்டி | 503 | 365 |
| மாத்தளை | 149 | 908 |
| நுவரெலியா | 241 | 409 |
| அநுராதபுரம் | 1922 | 5039 |
| பொலன்னறுவை | 2111 | 1516 |
| வவுனியா | 1855 | 56 |
| யாழ்ப்பாணம் | 321 | 69 |
| கிளிநொச்சி | 1400 | 1256 |
| முல்லைத்தீவு | 1688 | 182 |
| மன்னார் | 1527 | 0 |
| மட்டக்களப்பு | 833 | 2469 |
| திருகோணமலை | 1037 | 2125 |
| குருணாகல் | 1722 | 1927 |
| புத்தளம் | 1397 | 729 |
| இரத்தினபுரி | 1236 | 1339 |
| கேகாலை | 274 | 161 |
| காலி | 655 | 2162 |
| மாத்தறை | 328 | 304 |

| | | |
|----------------|--------------|--------------|
| அம்பாந்தோட்டை | 1039 | 606 |
| பதுளை | 121 | 285 |
| மொனராகலை | 34 | 856 |
| அம்பாறை | 4287 | 4334 |
| கொழும்பு | 188 | 0 |
| கம்பஹா | 94 | 146 |
| களுத்துறை | 413 | 428 |
| மொத்தம் | 25375 | 25517 |

5.1.1 விஷேட நில அளவைகள் மற்றும் தரக்கட்டுப்பாட்டுப் பிரிவு

மேற்படி திணைக்களத்திற்கு ஏனைய நிறுவனங்களின் மூலம் கிடைக்கப்பெறும் விஷேட நில அளவை நடவடிக்கைகளை விரைவாகப் பூர்த்தி செய்து கொடுப்பதற்காக விஷேட நில அளவைகள் மற்றும் தரக்கட்டுப்பாட்டு அலகு ஒன்று புதிதாக ஆரம்பிக்கப்பட்டு உள்ளது. மேற்படி அலகின் ஊடாக 2017 ஆம் ஆண்டில் கீழே குறிப்பிடப்பட்டு உள்ள பணிகள் நிறைவேற்றப்பட்டு உள்ளன.

| தொடரில் க்கம் | பணி |
|------------------|--|
| 1. | Jig Calibration நில அளவைகளின் கீழ் கட்டுனாயக்க விமானப்படை முகாமில் மேற்படி நில அளவை நடவடிக்கைகளை மேற்கொள்ளல் |
| 2. | புத்தளம் மாவட்டத்தில் இரணவில் விமான நிலைய பரிமாற்று நிலையத்தின் விபரங்கள் மற்றும் சமவயரக்கோட்டு நில அளவைகள் |
| 3. | கம்பஹா மாவட்டத்தில் இறல மடம்பெல்ல பிரதேசத்தில் வெட்டி அகற்றப்பட்ட மண்ணின் அளவு தொடர்பான அளவைகள் |
| 4. | மீத்தொட்டமூல்ல கழிவுகளை அகற்றும் மத்தியநிலையத்தின் நிலைபேற்றுத்தன்மை தொடர்பான நில அளவைகள் |
| 5. | கம்பஹா மாவட்டத்தில் களனி வெதமூல்ல பிரதேசத்தில் குப்பைகூளங்களை மீள்கழற்சி செய்யும் இடத்தின் விபரங்கள் மற்றும் சமவயரக்கோட்டு நில அளவைகள் |
| 6. | மீத்தொட்டமூல்ல குப்பை மலையில் ஏற்பட்ட மண்சரிவினால் பாதிக்கப்பட்ட சொத்துக்கள் மற்றும் வீடுகளின் தகவல்களைப் பெற்றுக்கொள்ளல் |
| 7. | மீத்தொட்டமூல்ல குப்பை மலையில் ஏற்பட்ட மண்சரிவினால் இறந்துபோன நபர்களைக் கண்டெடுத்த இடங்களை வரைபடங்களில் உட்படுத்தல் |
| 8. | நுவரெலியா மாவட்டத்தில் வட்டவளை தோட்டப்பகுதியில் கெரொலினா தோட்டத்தினை நில அளவை செய்தல் |
| 9. | நுவரெலியா மாவட்டத்தில் வட்டவளை தோட்டப்பகுதியில் லொனெக் தோட்டத்தினை நில அளவை செய்தல் |
| 10. | நுவரெலியா மாவட்டத்தில் வட்டவளை தோட்டப்பகுதியிலவிக்டன் தோட்டத்தினை நில அளவை செய்தல் |
| 11. | மருதான-தெமடகொட புகையிரத வீதியினை விரிவுபடுத்துவதற்கான நில அளவை நடவடிக்கைகளை மேற்கொள்ளல் |
| 12. | மீத்தொட்டமூல்ல கழிவுகளை அகற்றும் மத்தியநிலையத்தின் நிலைபேற்றுத்தன்மை தொடர்பான நில அளவைகள் (இரண்டாவது கட்டம்) |
| 13. | கொழும்பு மாவட்டத்தில் ஹோமாகம பிட்டபன உயிரியல் தொழிறுட்ப பீடத்தின் நிர்மாணிப்புகளுக்கான விபரங்கள் மற்றும் சமவயரக்கோட்டு நில அளவைகள் |

5.1.2 புவிக்க கணிப்பியல் கிளையின் மூலம்

2017 ஆம் ஆண்டில் மேற்கொள்ளப்பட்ட பணிகள்

மேற்படி கிளையானது, தலைமை அலுவலகத்தில் புறம்பான கிளை ஒன்றாக பிரதி நில அளவையாளர் நாயகம் ஒருவரின் கீழ் இயங்கி வருகின்றது. புவிக்க கணிப்பியல் கிளையின் கண்காணிப்பின் கீழ் நி.அ.வ.நி.- தியதலாவ, வடமேல், மத்திய, வடக்கு, தெற்கு ஆகிய புவியியல் கணிப்பீட்டுப் பிரிவுகளின் ஊடாக நிறைவேற்றப்படும், கட்டுப்பாட்டுப் புள்ளியினை ஸ்தாபித்தல் மற்றும் வேறு விஷேட நில அளவைகள் தொடர்பாகவும் தலைமை அலுவலகத்தில் ஸ்தாபிக்கப்பட்டு உள்ள புவியியல் கணிப்பீட்டு அலகின் ஊடாக நிறைவேற்றப்படும் மனிதர்கள் அற்ற ஆகாய விமானத்தைப் (UAV) பயன்படுத்தி மேற்கொள்ளப்படும் நில அமை நடவடிக்கைகள் தொடர்பாகவும் செயலாற்றுகை கீழே குறிப்பிடப்பட்டு உள்ளது.

| விபரம் | நி.அ.வ. நி. | வடமேல் | தென் | மத்திய | வடக்கு | நி.அ. நா.அ | மொத்தம் |
|---|-------------|--------|-------|--------|--------|------------|---------|
| ஜி.பி.எஸ்.கட்டுப்பாட்டுப் புள்ளியினை தாபித்தல் | 914 | 1008 | 788 | 776 | 682 | 199 | 4367 |
| வேறு நில அளவைகளுக்காக சமநிலை ஜி.பி.எஸ்.கட்டுப்பாட்டுப் புள்ளிகளின் எண்ணிக்கை | 3151 | 1452 | 745 | 1855 | 570 | 1558 | 9331 |
| பூர்த்தி செய்யப்பட்ட மொத்த கட்டுப்பாட்டுப் புள்ளிகளின் எண்ணிக்கை | 4065 | 2460 | 1533 | 2537 | 1346 | 1757 | 13698 |
| பூர்த்தி செய்யப்பட்ட மொத்த கட்டுப்பாட்டுப் புள்ளிகளுக்காக சம நில அளவையாளர் மாதங்களின் எண்ணிக்கை | 135.5 | 52.0 | 51.1 | 54.55 | 44.8 | 55.58 | 456 |
| 2016 ஆம் ஆண்டில் பூர்த்தி செய்யப்பட்ட மொத்த நில அளவையாளர் மாதங்களின் எண்ணிக்கை | 187.60 | 174.1 | 94.91 | 170.72 | 173.33 | - | 161.12 |
| 2017 ஆண்டின் செயலாற்றுகை | 156 | 137 | 91 | 119 | 132 | 123 | 128 |

ஆண்டில் மேற்கொள்ளப்பட்ட விஷேட நில அளவை நடவடிக்கைகள் (புவியியல் கணிப்பீட்டுப் பிரிவு-நி.அ.நா.அலுவலகம்)

ஆண்டில் UAV ஊடாக மேற்கொள்ளப்பட்ட விஷேட நில அளவை நடவடிக்கைகள்

| தொடரிலக்கம் | பணி |
|-------------|---|
| 1 | குருணாகல் – ஹபரண புகையிரத வீதியினை நீடிக்கும் கருத்திட்டம் |
| 2 | கட்டுனாயக்க பண்டாரநாயக்க சர்வதேச விமானநிலையத்தின் நில அளவைகள் |
| 3 | மீத்தொட்டமுல்ல குப்பை மலையின் நில அளவைகள் |

**ஆண்டில் மேற்கொள்ளப்பட்ட விஷேட நில அளவை நடவடிக்கைகள்
(நி.அ.நா.அலுவலகம்)**

| தொடரிலக்கம் | பணி |
|-------------|---|
| 1 | ராஜகிரிய புதிய வான் பாதைக்கு புவியியல் கட்டுப்பாட்டுப் புள்ளியினைத் தாபித்தல் |
| 2 | குருணாகல் -ஹபரண புகையிரத வீதியினை நீடிக்கும் கருத்திட்டத்தின் மேலதிக நில அளவைகள் |
| 3 | ஜாஎஸ் -மினுவன்கொட பி.செ. பிரிவில் பிம்சவிய நில அளவைகளுக்கு கட்டுப்பாட்டுப் புள்ளியினைத் தாபித்தல் |
| 4 | முன்மொழியப்பட்ட கா.த.மு. கருத்திட்டத்திற்காக பங்களாவத்த ஹவுலொக் நகரத்தில் புவியியல் கட்டுப்பாட்டுப் புள்ளிகளைத் தாபித்தல் |
| 5 | கெஸ்பேவ பி.செ. பிரிவில் பிம் சவிய நில அளவைகளுக்காக புவியியல் கட்டுப்பாட்டுப் புள்ளிகளைத் தாபித்தல் |

**ஆண்டில் மேற்கொள்ளப்பட்ட விஷேட நில அளவை நடவடிக்கைகள்
(தியதலாவ புவியியல் கணிப்பீட்டுப் பிரிவு)**

| தொடரிலக்கம் | பணி |
|-------------|---|
| 1 | இரண்டாம் நிலை வகையிலான குறியீடுகளை தாபித்தல் (பதுளை மாவட்டம்) |
| 2 | ஹாலிஎஸ் புவியியல் கட்டுப்பாட்டுப் புள்ளிகளைத் தாபித்தல் |
| 3 | மூன்றாம் நிலை புவியியல் கட்டுப்பாட்டுப் புள்ளிகளைத் தாபித்தல் (பதுளை மாவட்டம்) |
| 4 | உமா ஓயா கருத்திட்டத்தின் கீழ் கட்டுப்பாட்டுப் புள்ளிகளைத் தாபித்தல் |
| 5 | ஜய பூமி கருத்திட்டத்தின் கீழ் கட்டுப்பாட்டுப் புள்ளிகளைத் தாபித்தல் |
| 6 | ருவன்புர அதிவேகப் பாதைக் கருத்தட்டம் (இரத்தினுபரி தொடக்கம் பெல்மடுல்ல வரையிலான பகுதி) |
| 7 | நீர்ப்பாசன வீதிகள் கருத்திட்டத்தின் (சபுகொட) கீழ் கட்டுப்பாட்டுப் புள்ளிகளைத் தாபித்தல் |
| 8 | நீர்ப்பாசன வீதிகள் கருத்திட்டத்தின் (மொரகஸ்வெவ) கீழ் கட்டுப்பாட்டுப் புள்ளிகளைத் தாபித்தல் |
| 9 | புவியியல் கட்டுப்பாட்டுப் புள்ளிகளைத் தாபித்தல். (பதுளை மாவட்டம்) |
| 10 | ஹிக்கடுவ சுற்றலாத்துறை வலய அபிவிருத்திக் கருத்திட்டத்தின் கீழ் கட்டுப்பாட்டுப் புள்ளிகளைத் தாபித்தல். |
| 11 | கடற்கரையோர அபிவிருத்திக் கருத்திட்டத்தின் கீழ் கட்டுப்பாட்டுப் புள்ளிகளைத் தாபித்தல். |
| 12 | சீதாவக்க கங்கைக் கருத்திட்டத்தின் கீழ் கட்டுப்பாட்டுப் புள்ளிகளைத் தாபித்தல். |
| 13 | விலகண்டிய வாவிக்கள் கருத்திட்டத்தின் கீழ் கட்டுப்பாட்டுப் புள்ளிகளைத் தாபித்தல். |
| 14 | FAO கருத்திட்டத்தின் கீழ் வனங்களின் நில அளவைகள். |

துல்லியமான மட்டங்களைப் பெற்றுக்கொள்ளல் (தியதலாவ புவியியல் கணிப்பீட்டுப் பிரிவு)

| தொடரி லக்கம் | பணி |
|-----------------|---|
| 1. | வெல்லவாய- மொனராகலை மட்டங்களின் ரேகை |
| 2. | திருகோணமலை -வப்பியா மட்டங்களின் ரேகை |
| 3. | பொத்துவில்-மொனராகலை மட்டங்களின் ரேகை |
| 4. | குருணாகல் - கினிஹத்தேன மட்டங்களின் ரேகை |
| 5. | மகாஓயா -டெம்பிட்டிய மட்டங்களின் ரேகை |
| 6. | நுவரெலியா -ஹாலிஎல மட்டங்களின் ரேகை |
| 7. | வெளிமடை-உட புஸ்ஸெல்லாவ மட்டங்களின் ரேகை |
| 8. | மட்டக்களப்பு - கொட்டுவாமடு மட்டங்களின் ரேகை |
| 9. | கொட்டுவாமடு - நாசவந்தீவு மட்டங்களின் ரேகை |
| 10. | பெல்மடுல்ல -மாதம்பே மட்டங்களின் ரேகை |
| 11. | மொனராகலை -பொத்துவில் மட்டங்களின் ரேகை |
| 12. | இம்புல்பே -பெல்மடுல்ல மட்டங்களின் ரேகை |

**ஆண்டில் மேற்கொள்ளப்பட்ட விஷேட நில அளவை நடவடிக்கைகள்
(வடமேல் மாகாண புவியியல் கணிப்பீட்டுப் பிரிவு)**

| தொடரி லக்கம் | பணி |
|-----------------|---|
| 1. | தொழிநுட்ப வலயத்தின் நில அளவைகளின் கீழ் கட்டுப்பாட்டுப் புள்ளிகளைத் தாபித்தல் |
| 2. | சுற்றலாக் கைத்தொழிலின் அபிவிருத்தி நில அளவைகளின் (கல்பிட்டி) கீழ் கட்டுப்பாட்டுப் புள்ளிகளைத் தாபித்தல் |
| 3. | OFID வீதி அபிவிருத்திக் கருத்திட்டத்தின் கீழ் கட்டுப்பாட்டுப் புள்ளிகளைத் தாபித்தல். |
| 4. | அநுராதபுரம் -குருணாகல் வீதி அபிவிருத்திக் கருத்திட்டத்தின் கீழ் நில அளவைகள் |
| 5. | FAO கருத்திட்டத்தின் கீழ் வனங்களின் நில அளவைகள் |
| 6. | கேகாலை -பொலகஹுவெல வீதியின் நில அளவைகள் |
| 7. | புவியியல் கட்டுப்பாட்டுப் புள்ளிகளைத் தாபித்தல் (புத்தளம் மாவட்டம்) |
| 8. | மேலதிக நில அளவைகள் (குருணாகல் தொடக்கம் ஹபரண வரையிலான புகையிரத வீதியின் நில அளவைகள் |
| 9. | அநுராதபுரம் தொடக்கம் குருணாகல் வரையிலான வீதிகளின் நில அளவைகள் |
| 10. | குருணாகல் தொடக்கம் ஹபரண வரையிலான புகையிரத வீதியின் நில அளவைகள் |
| 11. | பிம் சவிய நில அளவைகளின் கீழ் கட்டுப்பாட்டுப் புள்ளிகளைத் தாபித்தல் |

துல்லியமான மட்டங்களைப் பெற்றுக்கொள்ளல் (வட மேல் மாகாண புவியியல் கணிப்பீட்டுப் பிரிவு)

| தொடரி லக்கம் | பணி |
|-----------------|--|
| 01. | தம்புள்ள-அநுராதபுர ஆரம்ப மட்டங்களைப் பெற்றுக்கொள்ளல் |
| 02. | நிகவெரட்டிய தொடக்கம் கல்லடி வரையான ஆரம்ப மட்ட ரேகையின் நில அளவைகள் |
| 03. | கோகாலை தொடக்கம் கரவனெல்ல வரை ஆரம்ப மட்ட ரேகை |
| 04. | குருணாகல் தொடக்கம் நிகவெரட்டிய மட்ட ரேகை |
| 05. | கல்லடி தொடக்கம் கலா ஓயா மட்ட ரேகை |
| 06. | கரவனெல்ல தொடக்கம் அவிஸ்ஸாவேல்ல வரையான மட்ட ரேகையின் நில அளவைகள் |
| 07. | அம்பதலே தொடக்கம் தெஹிவளை வரையான மட்டங்களைப் பெற்றுக்கொள்ளல் |

**ஆண்டில் மேற்கொள்ளப்பட்ட விஷேட நில அளவை நடவடிக்கைகள்
(தென் மாகாண புவியியல் கணிப்பீட்டுப் பிரிவு)**

| தொடரி லக்கம் | பணி |
|-----------------|--|
| 1. | FAO கருத்திட்டத்தின் கீழ் வனாந்திரங்களின் நில அளவைகள் |
| 2. | பிம் சவிய நில அளவைகளின் கீழ் கட்டுப்பாட்டுப் புள்ளிகளைத் தாபித்தல் |
| 3. | மூன்றாம் நிலை வகையிலான குறியீடுகளை தடிப்பாக்கல். |
| 4. | புவியியல் கட்டுப்பாட்டுப் புள்ளிகளைத் தாபித்தல் (காலி மாவட்டம்) |
| 5. | கடற்கரையோரப் பாதுகாப்புக் கருத்திட்டத்தின் கீழ் கட்டுப்பாட்டுப் புள்ளிகளைத் தாபித்தல் |
| 6. | ஏற்றுக்கொள்ளப்பட்ட நடைபாதைக் குறியீடுகளைத் தாபித்தல். |
| 7. | வளவ நீர்த்தேக்கக் கருத்திட்டத்திற்காக புவியியல் கட்டுப்பாட்டுப் புள்ளிகளைத் தாபித்தல். |

துல்லியமான மட்டங்களைப் பெற்றுக்கொள்ளல் (தென் மாகாண புவியியல் கணிப்பீட்டுப் பிரிவு)

| தொடரி லக்கம் | பணி |
|-----------------|--|
| 1. | தேவேந்திர -மொரவக ஆரம்ப நிலை வகையிலான மட்ட ரேகை |
| 2. | காலி -தேவேந்திர மட்ட ரேகை |
| 3. | பாய்பொக்க -பன்னேகமுவ மட்ட ரேகை |

**ஆண்டில் மேற்கொள்ளப்பட்ட விஷேட நில அளவை நடவடிக்கைகள்
(மத்திய மாகாண புவியியல் கணிப்பீட்டுப் பிரிவு)**

| தொடரி லக்கம் | பணி |
|-----------------|--|
| 01. | பிம் சவிய நில அளவைகளின் கீழ் கட்டுப்பாட்டுப் புள்ளிகளைத் தாபித்தல் |
| 02. | FAO கருத்திட்டத்தின் கீழ் வனாந்திரங்களின் நில அளவைகள் |
| 03. | மினிப்பே கருத்திட்டத்தின் கீழ் கட்டுப்பாட்டுப் புள்ளிகளைத் தாபித்தல். |
| 04. | புவியியல் கட்டுப்பாட்டுப் புள்ளிகளைத் தாபித்தல். (கண்டி தொடக்கம் கடுகஸ்தொட்ட வரையிலான புகையிரத வீதி) |
| 05. | கண்டி சுரங்கவழிக் கருத்திட்டத்தின் கீழ் கட்டுப்பாட்டுப் புள்ளிகளைத் தாபித்தல். |
| 06. | புவியியல் கட்டுப்பாட்டுப் புள்ளிகளைத் தாபித்தல் (கடுகஸ்தொட்ட தொடக்கம் கலகெதர வரையிலான மட்ட ரேகை) |
| 07. | மொரகஹகந்த கருத்திட்டத்தின் கீழ் கட்டுப்பாட்டுப் புள்ளிகளைத் தாபித்தல். |
| 08. | புவியியல் கணிப்பீட்டு நில அளவைகள் (ஹரிஸ்பத்துவ பிரதேசம்) |
| 09. | பெருந்தோட்ட அபிவிருத்தி அமைச்சிற்கான தோட்ட நில அளவைகள் |

துல்லியமான மட்டங்களைப் பெற்றுக்கொள்ளல் (மத்திய மாகாண புவியியல் கணிப்பீட்டுப் பிரிவு)

| தொடரி லக்கம் | பணி |
|-----------------|---|
| 1. | நாரம்தலாவயிலிருந்து நுவரெலியா வரை மூன்றாம் நிலை வகையிலான மட்ட ரேகை |
| 2. | தம்புள்ள தொடக்கம் அநுராதபுரம் வரை ஆரம்ப நிலை வகையிலான மட்ட ரேகை |
| 3. | கண்டி தொடக்கம் கிவிலிந்த வரையிலான மட்ட ரேகை |
| 4. | கட்டுகஸ்தொட்ட தொடக்கம் கலகெதர வரையிலான மட்ட ரேகை |
| 5. | கட்டுகஸ்தொட்ட தொடக்கம் குருணாகல் வரையிலான மட்ட ரேகை |
| 6. | ஹபரண தொடக்கம் தோபாவெவ் வரையிலான ஆரம்ப நிலை வகையிலான மட்ட ரேகை |
| 7. | கட்டுகஸ்தொட்ட தொடக்கம் எல்லவ சந்தி வரை இரண்டாம் நிலை வகையிலான மட்ட ரேகை |
| 8. | திருகோணமலை -வப்பியா மட்ட ரேகை |
| 9. | கெக்கிராவ ஏற்றுக்கொள்ளப்பட்ட நடைபாதை சின்னங்கள் வரை ஆரம்ப நிலை மட்டத்தினைப் பெற்றுக்கொள்ளல் |

**ஆண்டில் மேற்கொள்ளப்பட்ட விசேட நில அளவை நடவடிக்கைகள்
(வட மாகாண புவியியல் கணிப்பீட்டுப் பிரிவு)**


| தொடரி லக்கம் | பணி |
|-----------------|--|
| 1. | மூன்றாம் நிலைப் புவியியல் கட்டுப்பாட்டுப் புள்ளிகளைத் தாபித்தல் (வட மாகாணம்) |
| 2. | கிடையான கட்டுப்பாட்டுப் புள்ளிகளைத் தாபித்தல் (யாழ்ப்பாண நகரம்) |
| 3. | வவுனியா பகுதியில் நில அளவை நடவடிக்கைகளை மேற்கொள்ளல். |
| 4. | FAO கருத்திட்டத்தின் கீழ் வனாந்திரங்களின் நில அளவைகள். |
| 5. | யாப்பஹுவ விசேட நில அளவைகளை மேற்கொள்ளல். |
| 6. | குடிநீர் கருத்திட்டத்தின் (யாழ்ப்பாணம்) கீழ் கட்டுப்பாட்டுப் புள்ளிகளைத் தாபித்தல் |
| 7. | வடமராச்சிக் களப்பு நீர்ப்பாசனக் கருத்திட்டத்தின் கீழ் கட்டுப்பாட்டுப் புள்ளிகள் மற்றும் நடைபாதைச் சின்னங்களைத் தாபித்தல் |
| 8. | சூரிய வெப்பக் கருத்திட்டத்தின் (பூநகர்) கீழ் கட்டுப்பாட்டுப் புள்ளிகளைத் தாபித்தல் |
| 9. | மகாவலி கருத்திட்டத்தின் கீழ் கட்டுப்பாட்டுப் புள்ளிகளைத் தாபித்தல் |

துல்லியமான மட்டங்களைப் பெற்றுக்கொள்ளல் (வட மாகாண புவியியல் கணிப்பீட்டுப் பிரிவு)

| தொடரி லக்கம் | பணி |
|-----------------|-----------------------------------|
| 1. | மான் குளம்-முல்லைத்தீவு மட்ட ரேகை |



கட்டுநாயக்கா சர்வதேச விமான நிலைய அளவீடு



மல்வத்து ஓயா 55.5 மீற்றர் சமாந்தர கோடுகள் நிறுவப்பட்டது



அனூராதபுர பிரதேச நிலஅளவை காரியாலயத்தில்
இரண்டு நாள் முழுவதும் பொசொன் சோறு தானம் நடைபெற்றது.

5.2 வரைபடமாக்கல்

திணைக்களத்திற்கு உரிய கடமைப் பொறுப்பின் இன்னுமோர் முக்கிய பிரிவானது அபிவிருத்தி நடவடிக்கைகளுக்குத் தேவையான புவியியல் பண்புகளை உள்ளடக்கிய வரைபடங்கள் மற்றும் பல்வேறு தொனிப் பொருட்களுக்கான வரைபடங்கள் என்பவற்றைத் தயாரித்தலாகும். தேசிய வரைபடங்கள் கோவைகளுக்குரிய வரைபடங்களைத் தயாரிப்பதற்கு மேலதிகமாக சேவை வழங்குனரின் கோரிக்கைக்கு ஏற்பவும் வரைபடங்கள் தயாரித்து வழங்கப்படும். வரைபடங்களுடன் தொடர்பான சகல தயாரிப்புக்களும் அச்சுப்பதிப்பு மற்றும் இலக்கங்கள் என்ற இரு வகையிலும் நாராஹேன்பிட்ட தலைமை அலுவலகத்தில் நுகர்வோர் சேவைகள் மத்திய நிலையத்தின் ஊடாக வழங்கப்படும். இதற்கு மேலதிகமாக தியதலாவ நில அளவைகள் மற்றும் வரைபடமாக்கல் நிறுவனம் மற்றும் சகல மாவட்ட நில அளவைகள் அலுவலகங்கள் ஊடாகவும் சகல அச்சு வரைபடங்களையும் பெற்றுக்கொள்ள முடியும்.

வரைபடங்கள் விற்பனை செய்யப்பட்டதனால் பெற்றுக்கொள்ளப்பட்ட வருமானம்

இந்த வருடத்தில் அச்சு வரைபடங்கள், இலக்க ரீதியான வரைபடங்கள் மற்றும் இலக்க ரீதியான தரவுகள் என்பவற்றை விற்பனை செய்வதன் மூலமும் மற்றும் அரசு பங்கினை செலுத்துவதன் ஊடாகவும் கீழே குறிப்பிடப்பட்டு உள்ள வகையில் வருமானம் ஈட்டப்பட்டு உள்ளது.

நில அளவையாளர் நாயக அலுவலகம்

| | | | |
|---|---|-----|---------------|
| அச்சு வரைபடங்களை விற்பனைசெய்தல் | = | ரூ. | 7,439,434.00 |
| நுகர்வோரின் தேவைப்பாட்டிற்காக விஷேட வரைபடங்களை விற்பனைசெய்தல் | = | ரூ. | 4,025,730.00 |
| இலக்க ரீதியான தரவுகளின் வருமானங்கள் | = | ரூ. | 21,753,666.04 |
| அரசு பங்கினை அறிவிடுதல்கள் | = | ரூ. | 362,000.00 |
| அச்சு வரைபடங்களை விற்பனைசெய்தல் | = | ரூ. | 2,596,820.00 |

(நில அளவைகள் மற்றும் வரைபடமாக்கல் நிறுவனம் மற்றும் மாவட்ட நில அளவை அலுவலகங்கள்)

2017 ஆம் ஆண்டில் வரைபடங்கள் இலக்க ரீதியான வரைபடங்கள் மற்றும் இலக்க ரீதியான தரவுகள் என்பவற்றின் மொத்த வருமானம் = **ரூ.36, 174,650.04**

2017 ஆம் ஆண்டில் நிலவிய சர்வதேச புத்தக்க கண்காட்சியில் வரைபடங்களை விற்பனை செய்வதன் ஊடாக ரூ.741,154.00 சாதனை படைத்த வருமானம் ஒன்றினைப்பெற்றுக்கொள்ள முடிந்தது.

1. புவியியல் பண்பு ரீதியான வரைபடங்களை வரையும் அலகின் ஊடாக பூர்த்தி செய்யப்பட்ட

பணிகள்

1.1. 1:50,000 வரைபடங்கள் கோவையின் இரண்டாவது இரண்டாவது பதிப்பின் கீழ் 27

வரைபடங்களைத் தயாரித்து அச்சுப் பதிப்பிற்காக அனுப்பப்பட்டு உள்ளது. அவையாவன-

| | | |
|------------------|-------------------|------------------|
| 4 – சாவகச்சேரி | 34 – புத்தளம் | 52 – கொச்சிக்கடை |
| 6 – டெல்பட் | 36 – கெக்கிராவ | 84 – யால |
| 12 – துனுக்காய் | 37 – பொலொன்றுவை | 89 – திஸ்ஸமஹாராம |
| 13 – மான்குளம் | 38 வாகனேரி | 90 – காலி |
| 15 – மன்னார் | 41 –நிகவெரட்டிய | 91 – மாத்தறை |
| 20 –மடு வீதி | 43 – எலஹெர | 92 – தங்கல்ல |
| 21 – வவுனியா | 44 – அரகங்விவ | |
| 25 – தந்திரிமலை | 45 – மட்டக்களப்பு | |
| 27 –ஹொரவப்பத்தான | 46 – சிலாபம் | |
| 33 – கதிரவேலி | 51 – பத்திருப்பு | |

1.2. 1:50000 அளவிலான மீள் அச்சுப் பதிப்பின் (இலக்க ரீதியான தரவுகள்) மூலம் 04 வரைபடங்கள் அச்சுப்பதிப்பு செய்யப்பட்டன.

1.3. நுகர்வோரின் தேவைப்பாட்டிற்கு அமைய 1:10,000 அளவான 97 வரைபடங்கள் பூர்த்தி செய்து வழங்கப்பட்டு உள்ளன.

2. தொனிப்பொருள் வரைபடங்கள் பிரிவின் மூலம் பூர்த்தி செய்யப்பட்ட பணிகள்

2.1 தொனிப்பொருள் வரைபடங்கள் பிரிவின் மூலம் 2017 ஆம் ஆண்டில் 20 நகர வரைபடங்கள் மற்றும் 04 மாவட்ட வரைபடங்கள் என்பன இறுதிக்கட்டம் வரை பூர்த்தி செய்யப்பட்டு உள்ளன.

2.3 நுகர்வோரிற்கான வரைபடங்கள் 13 எண்ணிக்கை அளவொன்று மேற்படி பிரிவின் மூலம் பூர்த்தி செய்யப்பட்டு உள்ளன.

2.4 வனசீவராசிகள் திணைக்களத்தின் கோரிக்கைக்கு ஏற்ப யால வனவியல் பூங்காவின் வரைபடத்தினை இற்றைப்படுத்தி அதன் 3000 பிரதிகள் மீண்டும் அச்சுப் பதிப்பு செய்யப்பட்டன.

2.5 உடவளவ வனவியல் பூங்காவின் வரைபடமும் இற்றைப்படுத்தப்பட்டு பூர்த்தி செய்யப்பட்டு உள்ளது.

2. புவியியல் பண்புரீதியான வரைபடங்களைத் தயாரிக்கும் பிரிவின் மூலம் பூர்த்தி செய்யப்பட்ட பணிகள்

2.1. 1:10000 அளவிலான பண்புகளைக்கொண்ட 40 வரைபடத் தாள்கள் திருத்தி அமைப்பதற்காக வெளிக்களத்திற்கு அனுப்பப்பட்டு உள்ளதுடன் 62 வரைபடத் தாள்களின் தரவுக் கட்டமைப்பு முறைமைப்படுத்தப்பட்டு உள்ளது.

2.2. 1:10000 அளவிலான 25 நுகர்வோர் வரைபடங்கள் மேற்படி பிரிவின் ஊடாக பூர்த்தி செய்யப்பட்டு உள்ளன.

3. விஷேட வரைபடங்கள் பிரிவின் மூலம் பூர்த்தி செய்யப்பட்ட பணிகள்

3.1. நுகர்வோரின் கோரிக்கைக்கு அமைய தயாரிக்கப்பட்ட வரைபடங்களை விற்பனை செய்வதன் ஊடாக குறிப்பிடத்தக்க அளவான வருமானம் ஒன்றினைத் திணைக்களம் ஈட்டிக்கொள்வதுடன் 2017 ஆம் ஆண்டில் மேற்படி வரைபடங்களின் எண்ணிக்கை கிட்டத்தட்ட 673 ஆகும்.

3.2. எல்லைகளை நிர்ணயிக்கும் நடவடிக்கைகளின்போது சகல மாவட்டங்களிலும் கிராம அலுவலர் பிரிவுகளுக்கான எல்லைகளை உள்ளடக்கிய வகையில் வரைபடங்களின் கோவை ஒன்று தயாரிக்கப்பட்டு எல்லை நிர்ணயக் குழுவிடம் ஒப்படைக்கப்பட்டது.

3.3. சிவில் விமான சேவைகள் அதிகாரசபையின் தேவைப்பாட்டின் அடிப்படையில் விமான ஒளிப்படத்தினை (Domestic VFR Navigation Map) மீண்டும் இற்றைப்படுத்தி திணைக்களத்தின் லிதோ பிரிவின் ஊடாக 500 பிரதிகள் அச்சுப்பதிப்பு செய்யப்பட்டது.

3.4. சுற்றுலாப் பயணிகளின் வழிகாட்டல் வரைபடம் புதிய இலக்கம் சார் தரவுகளின் மூலம் இற்றைப்படுத்தி பூர்த்தி செய்யப்பட்டு உள்ளது.

4. 2016,2017 ஆம் ஆண்டுகளில் வரைபடங்கள் தயாரிப்பின் செயலாற்றுகை கீழே குறிப்பிடப்பட்டு உள்ளது.

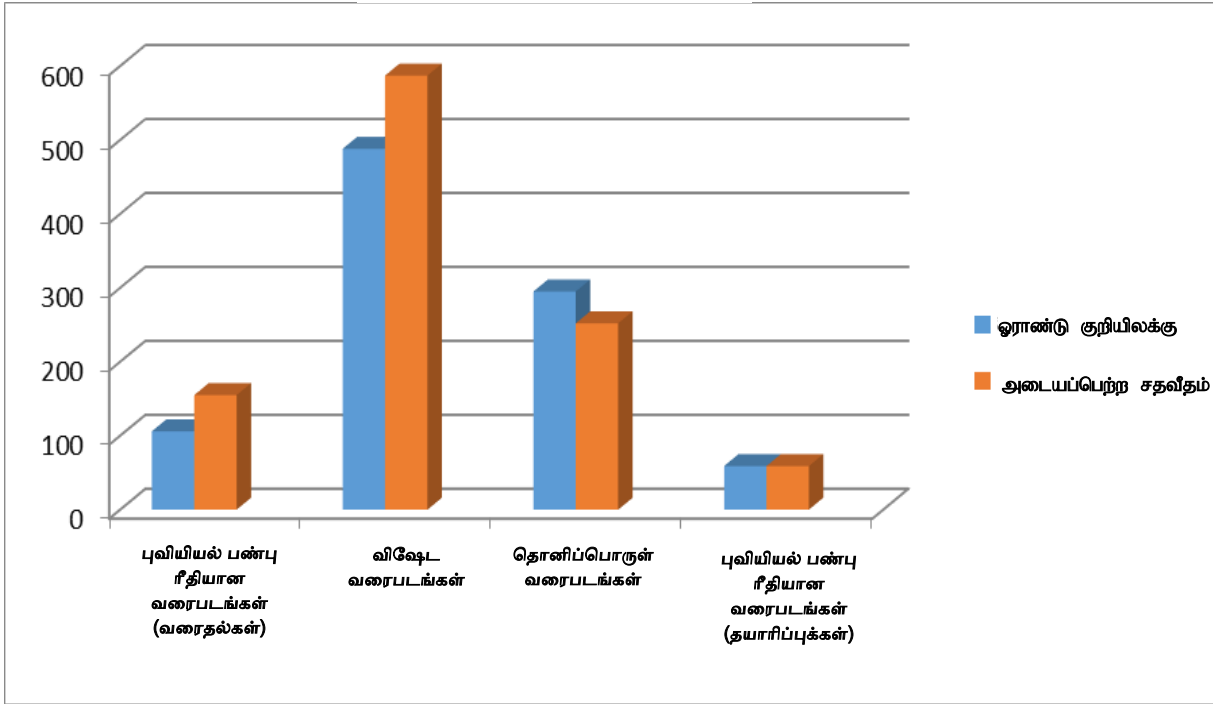
| வரைபட வகை | அலகு | பௌதீகசெயலாற்றுகை | | |
|---|------------------------|------------------|---------------------------------|---------------------------|
| | | 2016 | | |
| | | வருடாந்த இலக்கு | பெற்றுக்கொள்ளப்பட்ட செயலாற்றுகை | இலக்கிற்கு ஏற்ப சதவீதம் % |
| புவியியல் பண்பு ரீதியான வரைபடங்கள் (வரைதல்கள்) | வரைபடங்களின் எண்ணிக்கை | 106 | 155 | 146.23 |
| விசேட வரைபடங்கள் | வரைபடங்களின் எண்ணிக்கை | 488 | 587 | 120.29 |
| தொனிப்பொருள் வரைபடங்கள் | வரைபடங்களின் எண்ணிக்கை | 295 | 252 | 85.42 |
| புவியியல் பண்பு ரீதியான வரைபடங்கள் (தயாரிப்புக்கள்) | வரைபடங்களின் எண்ணிக்கை | 59 | 59 | 100.00 |

2017 ஆம் ஆண்டில் செயலாற்றுகை

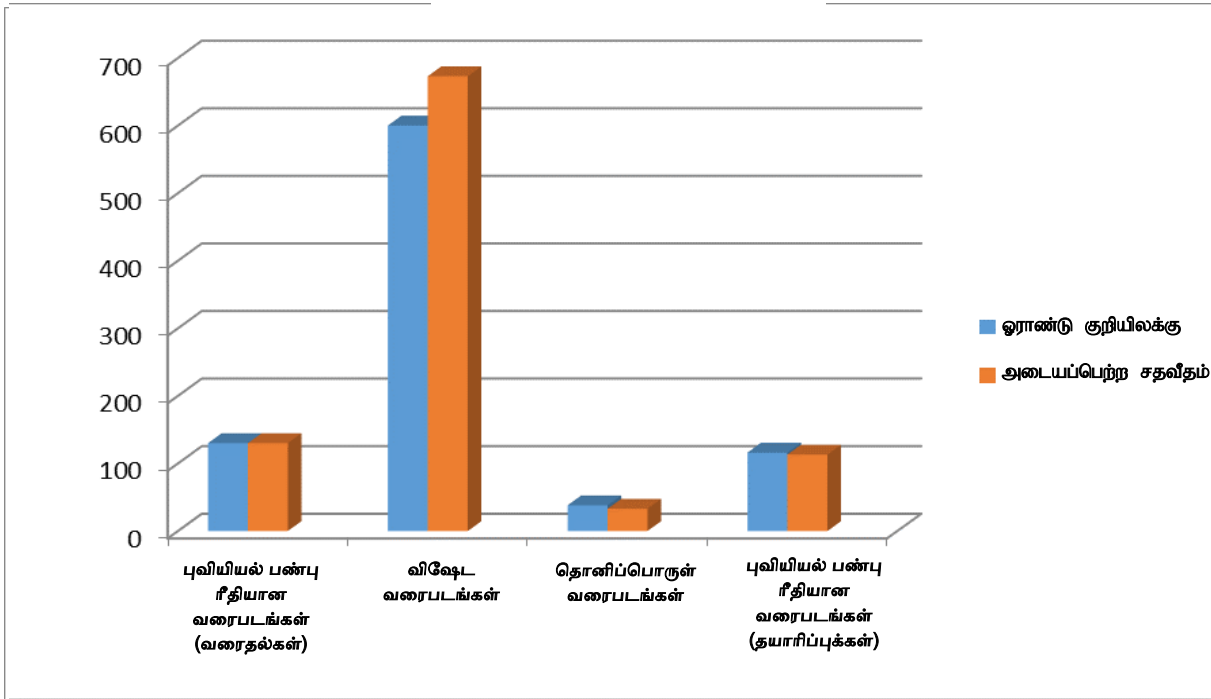
| வரைபடங்களின் எண்ணிக்கை | அலகு | பௌதீக செயலாற்றுகை | | |
|---|------------------------|-------------------|---------------------------------|---------------------------|
| | | 2017 | | |
| | | வருடாந்த இலக்கு | பெற்றுக்கொள்ளப்பட்ட செயலாற்றுகை | இலக்கிற்கு ஏற்ப சதவீதம் % |
| புவியியல் பண்பு ரீதியான வரைபடங்கள் (வரைதல்கள்) | வரைபடங்களின் எண்ணிக்கை | 130 | 130 | 100.8 |
| விசேட வரைபடங்கள் | வரைபடங்களின் எண்ணிக்கை | 600 | 673 | 112.2 |
| தொனிப்பொருள் வரைபடங்கள் | வரைபடங்களின் எண்ணிக்கை | 38 | 33 | 86.8 |
| புவியியல் பண்பு ரீதியான வரைபடங்கள் (தயாரிப்புக்கள்) | வரைபடங்களின் எண்ணிக்கை | 116 | 113 | 97.4 |

கடந்த வருடத்துடன் ஒப்பிடும்போது ஒவ்வொவ்வொரு பிரிவுகளினதும் செயலாற்றுகையின் சதவீதங்கள் கீழே உருவரைபடத்தில் காட்டப்பட்டு உள்ளது.

2016



2017



வரைபடமாக்கல் பிரிவினாடாக மேற்கொள்ளப்பட்ட விஷேட பணிகள்

1. திட்ட வரைபடங்களின் வர்ண அச்சுப்பதிப்பு அலகின் ஊடாக மேற்கொள்ளப்படும் பணிகளான Layout தயாரித்தல், EDM புத்தகங்களை அச்சுப்பதிப்பு செய்தல் மற்றும் ஏனைய திணைக்களத் தேவைப்பாடுகளுக்கு அமைய மேற்கொள்ளப்பட்ட வேலைகளின் அளவில் 85% அளவான செயலாற்றுகை ஒன்று கிடைக்கப் பெற்றுள்ளது.
2. வரைபடங்கள் தயாரிப்புப் பிரிவினாடாக மேற்கொள்ளப்படும் பணிகளில் EDM புத்தகங்கள் கட்டுதல் பிரதான பணி ஒன்றாவதுடன் வேலைத் துண்டுகளின் எண்ணிக்கைக்கு ஏற்ப 72% அளவான செயலாற்றுகை ஒன்று கிடைக்கப் பெற்றுள்ளது.

2017 ஆம் ஆண்டில் மேற்கொள்ளப்பட்ட விஷேட பணிகளில் கீழே குறிப்பிடப்பட்டு உள்ள புத்தகங்கள் மற்றும் பேரேடுகளைக் கட்டுதலும் உள்ளடங்கும்.

| | | |
|---|---|------|
| A-Z புத்தகங்கள் | - | 460 |
| கணினிப் புத்தகங்கள் | - | 253 |
| எல்லை நிர்ணயப் புத்தகங்கள் | - | 54 |
| பாடசாலை வரைபடங்கள் கோவை (தமிழ்) புத்தகங்கள் | - | 2000 |
| சுற்றுலா விடுதிகளின் புத்தகங்கள் | - | 50 |
| நிரந்தர களஞ்சியசாலை ஆவணப் புத்தகங்கள் | - | 100 |
| நில அளவைக் கோரிக்கைப் பதிவு ஆவணப் புத்தகங்கள் | - | 100 |
| சம்பளப் பேரேட்டுப் புத்தகங்கள் | - | 100 |

3. லிதோ அச்சுப் பதிப்புப் பிரிவினை எடுத்துக்கொண்டால் 2016 ஆம் ஆண்டில் மேற்கொள்ளப்பட்ட நிருவாக ரீதியான மாற்றங்களினூடாக 2017 ஆம் ஆண்டிலும் உயர்மட்ட செயலாற்றுகை ஒன்றினை தக்கவைத்துக் கொள்ள முடிந்துள்ளது. அதற்கமைய 1:50000 புதிய வரைபடங்கள் கோவை,பழைய வரைபடங்களை மீண்டும் அச்சுப்பதிப்பு செய்தல், விண்ணப்பங்கள் மற்றும் சஞ்சகைகளின் அச்சுப்பதிப்பு என்பன 2017 ஆம் ஆண்டிலும் மிகவும் உயர்மட்டத்தில் மேற்கொள்ளப்பட்டது. இதற்கு மேலதிகமாக இதுவரை அரசாங்க அச்சகங்களின் ஊடாக அச்சுப்பதிப்பு செய்யப்பட்டு தருவிக்கப்படும் பல்வேறு விண்ணப்பங்கள் 32 வகையான அளவில் லிதோ பிரிவின் உள்ளேயே அச்சுப்பதிப்பினை மேற்கொள்ளல் ஆரம்பிக்கப்பட்டுள்ளதுடன் இது திணைக்களத்திற்கு பாரிய அளவிலான தொகை ஒன்றினை மீதப்படுத்திக்கொள்ளும் ஒரு செயற்பாடாகும்.

இராணுவத்தினருக்குத் தவையான இராணுவ க்ரிட் வரைபடங்கள்,வீதி வரைபடங்கள் போன்ற கோரிக்கைகளுடனான அச்சுப் பதிப்புக்களினால் பாரியளவிலான வருமானம் ஒன்றினை லிதோ பிரிவின் செயற்பாட்டின் மூலம் திணைக்களத்திற்குப் பெற்றுக்கொள்ள முடிந்துள்ளது. மீண்டும் ஒருமுறை தேசிய வரைபடங்கள் கோவையினை தமிழ் பாடசாலைகளுக்காக அச்சுப்பதிப்பு செய்ய ஆரம்பித்தமையும் மேற்படி துறைக்கு அவசியமான நில அளவைகள் தொடர்பான வெளிக்களப் புத்தகங்களை அச்சுப்பதிப்பு செய்வதும் மேற்கொள்ளப்பட்டன.முன்கூட்டியே அச்சுப் பதிப்பினைத் திட்டமிடுவதும், அதற்கமைய பொருத்தமான வகையில் அச்சுப் பதிப்புச் சட்டகங்களை தயாரித்துக்கொள்வதும் புதியதொரு கோணத்தில் மேற்கொள்ளப்பட்டது. பிரிவில் உள்ள நான்கு அச்சுப் பொறிகளில் மூன்றினை செயற்பாட்டில் வைத்துக்கொள்ளல் மேற்படி செயலாற்றுகைக்கு பாரிய அளவில் துணை புரிவதுடன் ஆண்டின் செயலாற்றுகை 131.5% வரை ஆகக் கூடுதலான செயலாற்றுகை ஒன்றினைப் பேணிச் செல்வதற்கு லிதோ பிரிவிற்கு இயலுமாகி உள்ளது. 2017 ஆம் ஆண்டில் விஷேடமாக மேற்கொள்ளப்பட்ட அச்சுப்பதிப்புப் பணிகள் கீழே குறிப்பிடப்பட்டு உள்ளவாறு அமையும்

| | |
|--|------|
| 50K (2 ஆவது பதிப்பு) வரைபடங்கள் கோவைத் தாள்கள் | 28 |
| 50K வரைபடங்களின் மீள் அச்சுப்பதிப்பு | 13 |
| 50K வரைபடங்களின் பாகங்கள் (பாடசாலைகளுக்காக) | 4 |
| இராணுவத்தினருக்காக க்ரிட் தாள்கள் | 73 |
| நகர வரைபடங்கள் | 5 |
| தொனிப்பொருள் வரைபடங்கள் | } 17 |
| பாடசாலை வரைபடங்கள் கோவையின் தாள்கள் | |
| நுகர்வோர் வரைபடங்கள் | |
| மாவட்ட அலுவலக தேவைப்பாடுகளுக்கான தாள்கள் | |

4. கீழே குறிப்பிடப்பட்டுள்ள நிறுவனங்களுக்காக 2017 ஆம் ஆண்டில் குறிப்பிடத்தக்க அளவான இலக்க ரீதியான தரவுகள் கொள்வனவு செய்யப்பட்டு உள்ளன.

| | |
|--|-------------------|
| 2017.01.23 – விவசாயத் திணைக்களம் | - ரூ.5,601,846.36 |
| 2017.02.02 – நீர்ப்பாசன மற்றும் சுகநலன்பேண் வசதிகளை விருத்தி செய்யும் கருத்திட்டம் | - ரூ.3,142,90 |
| 2017.07.10 – இலங்கை காணிகளை மீட்கும் மற்றும் அபிவிருத்தி செய்யும் கூட்டுத்தாபனம் | - ரூ.1,179,880.00 |
| 2017.10.23 – ஹசின்சன் ரெலிகொமியுனிகேஷன் லங்கா (தனியார்) கம்பனி | - ரூ.1,353,375.75 |
| 2017.11.08 – விமான நிலை விமான சேவைகள் அதிகார சபை (LIDAR)- | - ரூ.1,734,503.00 |
| 2017.11.21 – இரத்தினக்கல் மற்றும் தங்க ஆபரணங்கள் அதிகார சபை | - ரூ.1,195,798.00 |

6.0 புவியியல் பெயர்கள் பிரிவு

கடமைப் பொறுப்பு

இலங்கை மக்களின் மரபுரிமையுடன் இணைந்த வகையில் தேசிய ஒற்றுமைக்கு துணைபுரியும் சரியானதும் மற்றும் உறுதியானதுமான புவியியல் பெயர்கள் மற்றும் தரவுகள் கட்டமைப்பு ஒன்றினை தரப்படுத்தல் ஊடாக அறிமுகம் செய்தல்.

செயலாற்றுகை

புவியியல் பெயர்களின் தரப்படுத்தல் மற்றும் ரோமானிய மயப்படுத்தப்பட்ட வழிமுறை ஒன்றினைத் தயாரிப்பதற்காக அமைச்சரவையினால் தயாரிக்கப்பட்டு உள்ள தேசிய மட்டத்திலான குழு 2017 ஆம் ஆண்டில் 07 கூட்டத் தொடர்களை நடாத்தி உள்ளது.

உரிய குழுவினால் தயாரிக்கப்பட்டு உள்ள புவியியல் பெயர்களை தரப்படுத்தும் கோட்பாடுகள் மற்றும் கொள்கைகள் செயற்பாட்டின் ஒழுங்கு முறைக்கு அமைய,

- ரோமானிய மயப்படுத்தப்பட்ட வழிமுறை ஒன்றினை முன்மொழிந்து இலங்கை தரப்படுத்தல் நிறுவனத்தின் அனுமதிக்காக அனுப்பப்பட்டு உள்ளதுடன் இதுவரை அது தொடர்பாக வாய் மூல இணக்கப்பாட்டிற்கு வந்துள்ளது.
- இந்த வருடத்தில் வெளிக்களத் தகவல்களைச் சேகரித்தல் 09 மாவட்டங்களில் பூர்த்தி செய்யப்பட்டு உள்ளதுடன் அதற்கமைய நாடு பூராகவும் தழுவப்படும் வகையில் தகவல்களை சேகரித்தல் பூர்த்தி செய்யப்பட்டு உள்ளது.

- 12083 கிராம அலுவலர் பிரிவுகளில் புவியியல் பெயர்களைத் தரப்படுத்தல் பூர்த்தி செய்யப்பட்டு புவியியல் பெயர்கள் தரப்படுத்தல் குழுவின் மூலம் அனுமதிக்கப்பட்டு உள்ளது. அதற்கமைய நாடு பூராகவும் சகல கிராம அலுவலர் பிரிவுகளிலும் தரப்படுத்தலின் (முதற் கட்டம்) பூர்த்தி செய்யப்பட்டு உள்ளது.
- கிராம அலுவலர்களின் ஊடாக பெற்றுக்கொள்ளப்படும் வெளிக்களத் தகவல்களுக்கு அமைய வீதிகள், நீர்வழிப் போக்குகள் மற்றும் இடங்களுக்கு உரிய பெயர்களில் சீர் செய்தல்கள் மற்றும் புதிதாக உட்சேர்த்தல்கள் GIS தரவுக் கட்டமைப்பில் உள்ளடக்குதல் என்பன 5635 கிராம அலுவலர் பிரிவுகளில் பூர்த்தி செய்யப்பட்டு உள்ளது.
- கருத்துறை மற்றும் கண்டி மாவட்டங்களில் 34 பிரதேச செயலாளர் பிரிவுகளுக்கு உரிய வகையில் தரப்படுத்தல் மேற்கொள்ளப்பட்ட புவியியல் பெயர்களை உள்ளடக்கிய வரைபடங்கள் பிரதேச செயலாளர் பிரிவு மட்டத்தில் தயாரித்து கருத்துறை மற்றும் கண்டி மாவட்டங்களில் பிரதேச செயலகங்கள், மா நகர சபைகள், நகர சபைகள், பிரதேச சபைகள் என்பவற்றிற்கும் மற்றும் கருத்துறை மற்றும் கண்டி மாவட்ட நில அளவையாளர் அலுவலகங்களுக்கும் அனுப்பி தகவல்களை மீண்டும் உறுதிப்படுத்திக் கொள்வதற்காக அனுப்பப்பட்டு உள்ளன.
- மேற்படி தகவல்களை உறுதிப்படுத்தி மீண்டும் அனுப்பப்பட்ட கருத்துறை மாவட்டத்தின் பேருவளை மற்றும் பண்டாரகம பிரதேச செயலாளர் பிரிவுகளின் 141 கிராம அலுவலர் பிரிவுகளில் சீர் செய்யப்பட்ட மற்றும் புதிதாக உள்ளடக்கப்பட்ட பெயர்கள் பு.த.கட்டமைப்பில் உள்ளடக்கப்பட்டு உள்ளது.
- முதலாவது படிமுறையின் கீழ் தரப்படுத்தல் மேற்கொள்ளப்பட்ட புவியியல் பெயர்களுக்காக பொதுமக்களின் கருத்துக்கள் மற்றும் உள்ளூராட்சி நிறுவனங்களின் கருத்துக்கள் என்பவற்றினைப் பெற்றுக்கொள்வதற்காகத் தயாரிக்கப்பட்ட இணையத் தளத்தின் அடிப்படை மாதிரி தயாரித்தல் பூர்த்தியடைந்து உள்ளது.
- புவியியல் பெயர்களைத் தரப்படுத்தலுக்குத் தேவையான வகைப்பாட்டு விண்ணப்பங்களின் பெயர்களின் சுவடி சிங்களம் மற்றும் தமிழ் ஆகிய மொழிகளில் தயாரிக்கப்பட்டு குழுவிடம் சமர்ப்பித்து அனுமதி பெற்றுக்கொள்ளப்பட்டு உள்ளது.

7.0 தேசிய விண்வெளித் தரவுகள் உட்கட்டமைப்பு

கடமைப் பொறுப்பு

விண்வெளித் தரவுகள் மற்றும் தகவல்கள் என்பவற்றை பொதுவாகப் பயன்படுத்துதல் மற்றும் பரிமாற்றுதல் என்பவற்றிற்காக முறையான தேசிய செயன்முறை ஒன்றினைத் தயாரித்தல்.

செயலாற்றுகை

இலங்கை தகவல்கள் மற்றும் தொடர்பாடல் தொழிநுட்ப நிறுவனம் மேற்படி நிகழ்ச்சித் திட்டத்தினை நடைமுறைப்படுத்துவதுடன் இலங்கை நில அளவைகள் திணைக்களம் பிரதான தரப்பினர் ஒருவராக மேற்படி நிகழ்ச்சித் திட்டத்தினை நடைமுறைப்படுத்துவதற்கு தேவையான தொழிநுட்ப உதவி மற்றும் கொள்கைகளை உருவாக்கும்போது தேவையான உதவியினை வழங்குவதனை மேற்கொள்கின்றது.

இலங்கை தேசிய விண்வெளித் தரவுகள் உட்கட்டமைப்பு நிகழ்ச்சித்திட்டங்களின் செயலாற்றுகை

தேசிய விண்வெளித் தரவுகளின் உட்கட்டமைப்புத் தொகுதியினைத் (NSDI) தயாரித்தல் மற்றும் அபிவிருத்தி செய்தல் என்பவற்றிற்கான வேலைத்திட்டம் இவ்வாறு அமையும். மேற்படி வேலைத்திட்டம் நில அளவைகள் திணைக்களத்தின் ஒத்துழைப்புடன் ICTA நிறுவனத்தின் ஊடாக செயற்படுத்தப்படும்.

| | செயற்பாடு | நிலைமை |
|----|--|---|
| 1. | <p>NSDI ஆரம்ப நில அளவைகளை மேற்கொள்ளல்</p> <p>அமைப்புக்களின் ஊடாக தேசி விண்வெளித் தரவுகளை சேகரித்தல்,களஞ்சியப்படுத்தல் மற்றும் பயன்படுத்தல் தொடர்பான தற்போதைய நிலைமையினை பாராட்டுவதற்காக விரிவான அடிப்படை ஆய்வு மற்றும் கட்டமைப்பினைப் பயன்படுத்தல்,வினைத்திறனுடன் பயன்படுத்தல் என்பவற்றிற்காக மொத்த அலுவலர் குழாம் மற்றும் அமைப்பின் ஆயத்தம்.</p> | <p>ஆரம்பிக்கப்பட்ட திகதி: 2016 ஆகஸ்ட் பூர்த்தி செய்த திகதி : 2017 மார்ச்</p> <p>ஆலோசனைச் சபை: Green Tech Consultancies Private Limited</p> <p>அறிக்கை பிரசுரிக்கப்பட்டது.</p> |
| 2. | <p>NSDI தேவைப்படும் கற்கை</p> <p>(அ) மெட்டா தரவுகள் நுழைவாயில்,தேசிய தரவுகளின் நுழைவாயில்,தரவுகள் பரிமாற்று மாதிரி போன்ற தேவைப்பாட்டுக் கற்கை.</p> <p>(ஆ) விரிவான கட்டமைப்புக்களின் தேவைப்பாடுகள் தொடர்பான விவரக் குறிப்புக்களைத் தயாரித்தல்.</p> <p>(இ) தகவல்கள் மற்றும் சேவைகள் என்பவற்றின் வகைப்பாடு ஒன்றினைத் தயாரித்தல்.</p> <p>(ஈ) கட்டமைப்பின் அடிப்படை மாதிரி ஒன்றினைத் தயாரித்தல்.</p> | <p>ஆரம்பிக்கப்பட்ட திகதி: 2016 ஆகஸ்ட் பூர்த்தி செய்த திகதி: 2017 மார்ச்</p> <p>Individual Contractor : Mr.Mark Sorensen</p> <p>அறிக்கை பிரசுரிக்கப்பட்டது.</p> |
| 3. | <p>தேசிய விண்வெளி தரவுகள் தொடர்பான கொள்கைகளின் விருத்தி</p> <p>NSDI இன் செயற்பாடு,கட்டுப்பாட்டு மாதிரி,கடமைப் பொறுப்பு மற்றும் பொறுப்புக்கள் இங்கு குறிக்கோள்கள் ஆவன,</p> <p>(அ) NSDI இற்கான தேசிய விண்வெ ளித் தரவுக் கொள்கைகள் மற்றும் வழிகாட்டல்கள்.</p> <p>(ஆ) NSDI ஊடாக பின்பற்றப்பட வேண்டிய தரங்கள்..</p> <p>(இ) NSDI இன் செயற்பாடு மற்றும் செயன்முறை.</p> <p>(ஈ) NSDI இற்கான கட்டுப்பாட்டு மாதிரி.</p> <p>(உ) கட்டுப்பாட்டு மாதிரியின் கடமைப் பொறுப்பு மற்றும் பொறுப்பினை விருத்தி செய்தல் ஆகும்.</p> | <p>ஆரம்பிக்கப்பட்ட திகதி: 2016 நவம்பர் பூர்த்தி செய்த திகதி: 2017 மார்ச்</p> <p>Individual Contractor : Mr.Mark Sorensen</p> <p>அறிக்கை பிரசுரிக்கப்பட்டது.</p> |
| 4. | <p>புவியியல் நுழைவாயில்கள் -கட்டம் 1 தாபித்தல் தரவுகளின் இறக்குமதி,தரவுகளை பதிவேற்றம் செய்தல்,ஏற்றுமதித் தரவுகள்,தேடல்கள் மற்றும் விசாரணைகள்,பார்வைக் கோணங்களின் பகுப்பாய்வு, வெளியிடப்பட்ட அச்சுத் தரவுகள் என்பன கையாளப்படும் விண்வெளித் தரவுகளின் இணைந்த முகாமைத்துவக் கட்டமைப்பினைத் தாபித்தல்.</p> | <p>ஆரம்பிக்கப்பட்ட திகதி: 2017 நவம்பர் பூர்த்தி செய்த திகதி: 2018 மே</p> <p>ஒப்பந்தகாரர் :</p> <p>Joint Venture Comprising of Avineon India Private Limited and Science Land Information Technologies</p> <p>தாபித்தல் மேற்கொள்ளப்பட்டு வருகின்றது.</p> |

8.0 ஆவண முகாமைத்துவம் மற்றும் தொழில்சார் தரங்கள் பிரிவு

பெரும்பாலான பழைய திட்ட வரைபடங்கள் இக்கிளையில் மிகவும் பாதுகாப்பாக வைக்கப்பட்டு உள்ளதுடன் பொதுமக்களால் மேற்கொள்ளப்படும் கோரிக்கைகளுக்கு ஏற்ப பகுதிகள் வழங்கப்படும். அவ்வாறே வெளிக்களத்தில் மேற்கொள்ளப்படும் நில அளவைகளுக்காக தயாரிக்கப்படும் சகல சட்ட ரீதியான திட்ட வரைபடங்களினதும் உறுதிப்படுத்தப்பட்ட பிரதி ஒன்று மேற்படி கிளையில் கோப்பிடப்படுவதுடன் பின்னர் மேற்கொள்ளப்படும் நில அளவைகளினால் மேற்படி திட்ட வரைபடங்கள் இற்றைப்படுத்தப்பட்டு பேணப்பட்டு வருகின்றது. அவ்வாறே காணி உரித்துக்களைத் தீர்த்து வைக்கும் நடவடிக்கைகள் பூர்த்தியடைந்து இருப்பின் திட்ட வரைபடங்களைத் தயாரித்தலும் இப்பிரிவின் ஊடாக மேற்கொள்ளப்படும். தொழில்சார் தரங்களுக்கு உரிய வகையில் காணி உரிமைகளைப் பதிவு செய்யும் சட்டத்திற்கு ஏற்ப பதிவுசெய்யப்பட்ட நில அளவையாளர்களுக்காக ஏற்றுக்கொள்ளப்பட்ட சான்றிதழ்களை வழங்குவதும் மேற்கொள்ளப்படும். 2017 ஆம் ஆண்டிற்குள் மேற்படி கிளையின் செயலாற்றுகை கீழே குறிப்பிடப்பட்டு உள்ளவாறு அமையும்.

8.1. உரித்துக்கள் தொடர்பான திட்ட வரைபடங்களின் பிரதிகளை வழங்குதல்

உரித்துக்கள் தொடர்பான திட்ட வரைபடங்கள் மற்றும் ஏனைய திட்ட வரைபடங்கள் என்பன வழங்கப்பட்ட பிரதிகளின் எண்ணிக்கை 2897
மேற்படி பிரதிகள் வழங்கப்பட்டதனால் ரூ.. 2,112,227.00 தொகை ஒன்று ஈட்டப்பட்டு உள்ளது.

8.2. மாவட்ட நில அளவைகள் அலுவலகங்களின் ஊடாக வழங்கப்பட்ட திட்ட வரைபடங்களின் தடய உருவப்படங்கள் மற்றும் நிரல் வரைபடங்கள்

| | |
|---|--------|
| வழங்கப்பட்ட பிணக்குகள் அற்ற நிரல் வரைபடங்களின் எண்ணிக்கை | 553 |
| வழங்கப்பட்ட நிரல் வரைபடங்களின் எண்ணிக்கை (O மற்றும் V) | 1041 |
| குத்தகை நிரல் வரைபடங்களின் எண்ணிக்கை(L நிரல் வரைபடங்கள்) | 407 |
| பொதுமக்களுக்கு வழங்கப்பட்ட தடய உருவப்படங்களின் எண்ணிக்கை | 5419 |
| பொதுமக்களுக்கு வழங்கப்பட்ட உண்மையான பிரதிகளின் எண்ணிக்கை | 32,007 |
| கா,அ,ச. கீழ் வழங்கப்பட்டு உள்ள நிரல் வரைபடங்களின் எண்ணிக்கை | 22,506 |

8.3. நீதிமன்ற ஆணைக்குழுவின் நில அவைகள்

| | |
|---|-----|
| கடந்த ஆண்டிலிருந்து முன்கொண்டு வரப்பட்ட நீதிமன்ற ஆணைக்குழுக்களின் எண்ணிக்கை | 466 |
| ஆண்டிற்குள் கிடைக்கப்பெற்ற நீதிமன்ற ஆணைக்குழுக்களின் எண்ணிக்கை | 417 |
| வேலைகள் பூர்த்தி செய்யப்பட்டு நீதிமன்றங்களுக்கு அனுப்பப்பட்ட எண்ணிக்கை | 392 |
| ஆண்டின் இறுதியில் எஞ்சிய எண்ணிக்கை | 491 |

8.4. காணிப் பிணக்குகளைத் தீர்த்து வைக்கும் சட்டத்தின் கீழ் இறுதியான கிராமத் திட்ட வரைபடங்கள் மற்றும் இறுதியான புவியியல் பண்பு ரீதியான வரைபடங்களைத் தயாரித்தல்

| | |
|---|----|
| கடந்த வருடத்தின் இறுதியில் மீதி | 03 |
| 2017 ஆம் ஆண்டில் கிடைக்கப்பெற்ற எண்ணிக்கை | 18 |
| 2017 ஆம் ஆண்டில் தயாரித்து வழங்கப்பட்ட இறுதியான கிராமத் திட்ட வரைபடங்கள் மற்றும் இறுதி புவியியல் பண்பு ரீதியான வரைபடங்களின் எண்ணிக்கை | 17 |
| 2017 ஆண்டின் இறுதியில் மீதி | 04 |

8.5. பழைய ஆவணங்களைப் புதிதாக தயாரிக்கப்பட்ட திட்ட வரைபடங்களுக்கு ஏற்ப இற்றைப்படுத்தல்

| | |
|--|------|
| கடந்த வருடத்தின் இறுதியில் இற்றைப்படுத்துவதற்காக எஞ்சிய திட்ட வரைபடங்களின் எண்ணிக்கை | 159 |
| 2017 ஆம் ஆண்டில் கிடைக்கப் பெற்ற எண்ணிக்கை | 8466 |
| 2017 ஆம் ஆண்டில் இற்றைப்படுத்தப்பட்ட பழைய கிராமத் திட்ட வரைபடங்களின் எண்ணிக்கை | 1305 |
| இறுதியான கிராமத் திட்ட வரைபடங்கள் மற்றும் இறுதி புவியியல் பண்பு ரீதியான வரைபடங்களின் எண்ணிக்கை | 2291 |
| புவியியல் பண்பு ரீதியான ஆரம்பத் திட்ட வரைபடங்கள் மற்றும் கிராமத் திட்ட வரைபடங்களின் எண்ணிக்கை | 273 |
| கெடெஸ்ட்ரல் வரைபடங்களின் எண்ணிக்கை | 4150 |
| ஆண்டின் இறுதியில் எஞ்சிய திட்ட வரைபடங்களின் எண்ணிக்கை | 606 |

8.6. பழைய திட்ட வரைபடங்களின் பதிப்பு

பழைய திட்ட வரைபடங்களின் பதிப்புகளை மேற்கொள்ளும் நிகழ்ச்சித்திட்டத்தின் கீழ் மேற்படி திட்ட வரைபடங்களை ஸ்கேன் செய்து இணைந்த தட்டுக்களாக களஞ்சியப்படுத்தல் 2004 ஆம் ஆண்டில் ஆரம்பிக்கப்பட்டது. அதன் பின்னர் மேற்படி இலக்க ரீதியான தரவுகள் திட்ட வரைபடங்கள் / ஆவணங்கள் முகாமைத்துவக் கட்டமைப்பில் உள்ளடக்குதல் 2015 ஆம் ஆண்டில் ஆரம்பிக்கப்பட்டது. அதற்கமைய செயலாற்றுகை கீழே குறிப்பிடப்பட்டு உள்ளது.

| ஸ்கேன் செய்ய இருக்கும் திட்ட வரைபடத் தாள்களின் எண்ணிக்கை | 2017 ஆம் ஆண்டிற்கு முன் பூர்த்தி செய்யப்பட்ட திட்ட வரைபடத் தாள்களின் எண்ணிக்கை | 2017 ஆம் ஆண்டில் பூர்த்தி செய்யப்பட்ட திட்ட வரைபடத் தாள்களின் எண்ணிக்கை | மீதி |
|--|--|---|--------|
| 1,652,000 | 457,480 | 894,520 | 300000 |

8.7. நில அளவைகளுக்குத் தேவையான விபரங்களை வழங்குதல் (L 96)

4374

8.8. ஏற்றுக்கொள்ளப்பட்ட சான்றிதழ்களை வழங்குதல்

1998 உரிமைகளைப் பதிவு செய்யும் சட்டதின் கீழ் தடைகாண் நில அளவை நடவடிக்கைகளை மேற்கொள்ள எதிர்பார்க்கும் நில அளவையாளர்களுக்காக தடைகாண் நில அளவை நடவடிக்கைகளை மேற்கொள்ளல் தொடர்பான அந்தந்த நில அளவையாளரின் தேர்ச்சி தொடர்பாக ஏற்றுக்கொள்ளப்பட்ட சான்றிதழ் ஒன்று வழங்கப்படும்.

| | |
|--|------|
| 2017 .12.31 ஆந்திகதியன்று பதிவு செய்யப்பட்ட நில அளவையாளர்களின் எண்ணிக்கை | 2098 |
| 2016.12.31 ஆந்திகதியன்று ஏற்றுக்கொள்ளப்பட்ட சான்றிதழ்களைப் பெற்றுள்ளவர்களின் எண்ணிக்கை | 1613 |
| 2017 ஆம் ஆண்டில் பெற்றுள்ளவர்களின் எண்ணிக்கை | 26 |
| 2017.12.31 ஆந்திகதியன்று ஏற்றுக்கொள்ளப்பட்ட சான்றிதழ்களைப் பெற்றுள்ளவர்களின் மொத்த எண்ணிக்கை | 1639 |

9.0 புவியியல் தகவல்கள் பிரிவு

9.1 விமான ஒளிப்பட அளவைகள் பிரிவு (புகைப்பட நிரலிடும் பிரிவு மற்றும் புகைப்பட ஆய்வுகூடம்)

கடமைப்பொறுப்பு

வரைபடமாக்கல் மற்றும் அபிவிருத்திட்டங்கள் என்பவற்றிற்குத் தேவையான தரவுகளை விமான ஒளிப்படங்களைப் பயன்படுத்திப் பெற்றுக்கொள்ளல்.

இப்பிரிவில் 2017 ஆம் ஆண்டிற்கான செயலாற்றுகை கீழே குறிப்பிடப்பட்டு உள்ளது.

| வகை | செயலாற்றுகை |
|---|---------------------|
| 1. LIDAR மட்ட தரவுகளைப் பயன்படுத்தி DEM தயாரித்தல் | 2108.5 சதுர கி.மீ.. |
| 2. LiDAR /CRIP தரவுகளைப் பயன்படுத்தி 1:10,000 அளவில் இரு பரும அளவுகளைக்கொண்ட தரவுளைச் சேகரித்தல் | 1247.8 சதுர கி.மீ |
| 3. விமான ஒளிப்படங்களின், அபிவிருத்தி, தொட்டுணரும் அச்சுப்பதிப்பு மற்றும் நிழற்பட நேர்ப்படிவத் தளங்களை அச்சுப்பதிப்பு செய்தல். | 1080 |

9.2 தொலைதூர கோள்கள் பிரிவு

கட்டமைப்பொறுப்பு

சந்திரிகா புகைப்படங்களைப் பயன்படுத்தி இலங்கை நாடு பூராகவும் தழுவப்படும் வகையில் 1:50,000 புவியியல் பண்புகளை உள்ளடக்கிய இலக்கங்களினாலான தரவுக் கட்டமைப்பு (புதிய பதிப்பு) ஒன்றினைத் தயாரித்து முறைமைப்படுத்தல், 1:50,000 வரைபடங்களின் தரத்திற்காக இலக்கங்களினாலான தரவுகளை வழங்குதல் மற்றும் ஏனைய நிறுவனங்களின் தவைப்பாட்டிற்கு ஏற்ப புகைப்படங்களைப் பகுப்பாய்வு செய்து இலக்கங்களினாலான தரவுகளை வழங்குதல்.

செயலாற்றுகை

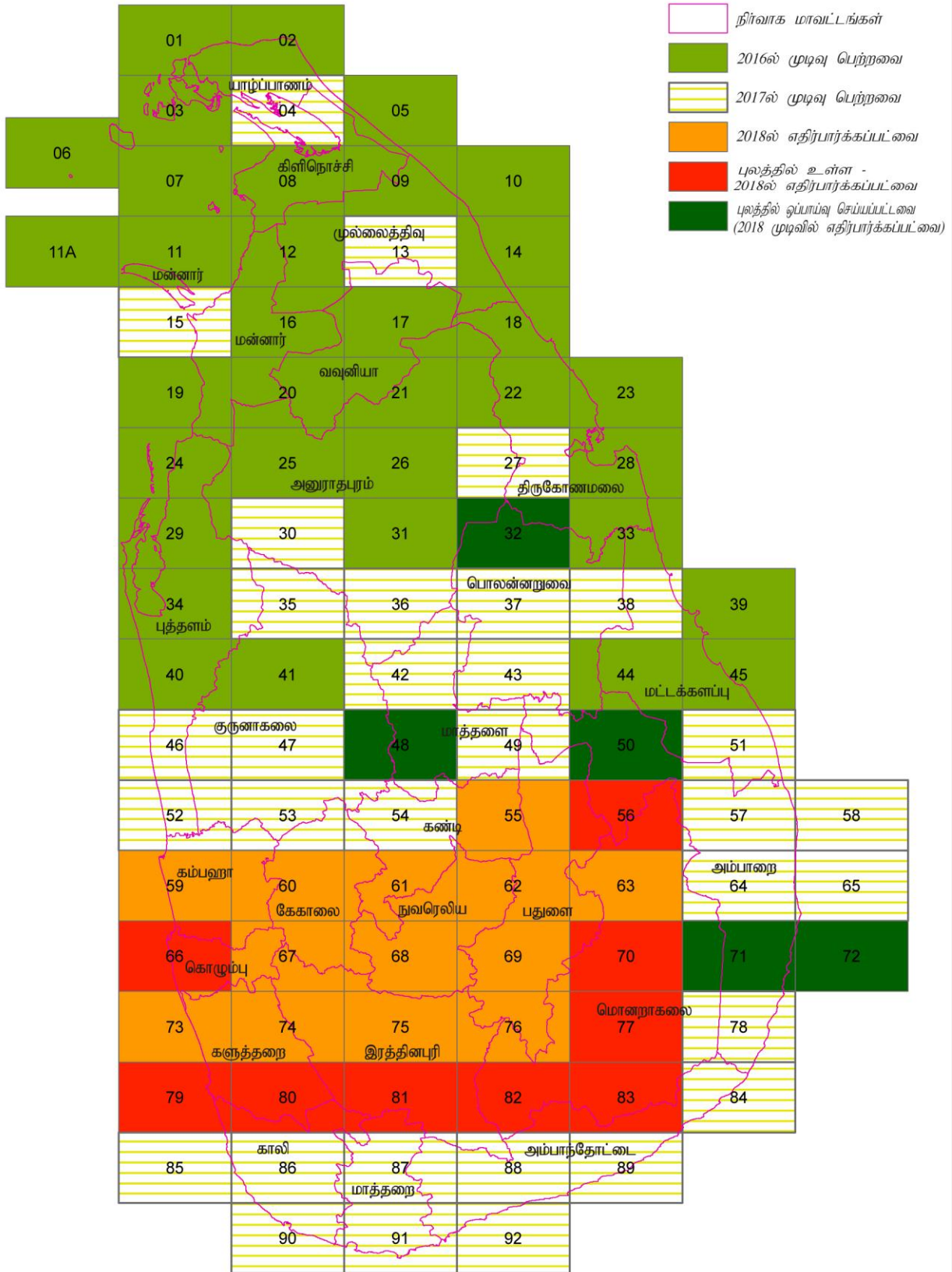
அதிகூடிய கூறுகளைக்கொண்ட சந்திரிகா புகைப்படங்களைப் பயன்படுத்தி 1:50,000 வரைபடங்கள் தரத்திற்காக 33 தாள்களின் நடவடிக்கைகள் பூர்த்தி செய்யப்பட்டு உள்ளன.

9.3 புவியியல் தகவல் கட்டமைப்புப் பிரிவு

2017 ஆம் ஆண்டில் புவியியல் தகவல் கட்டமைப்புப் பிரிவினால் 5600 சதுர கி.மீ பிரதேசம் ஒன்றிற்காக 1:10,000 அளவிலான இலக்கங்களினாலான புவியியல் பண்புகளைக்கொண்ட தரவுகளைத் தயாரித்தல் மேற்கொள்ளப்பட்டுள்ளது. அதற்கு மேலதிகமாக, கீழே குறிப்பிடப்பட்டு உள்ள சேவைகளும் மேற்படி பிரிவினால் மேற்கொள்ளப்பட்டு உள்ளது.

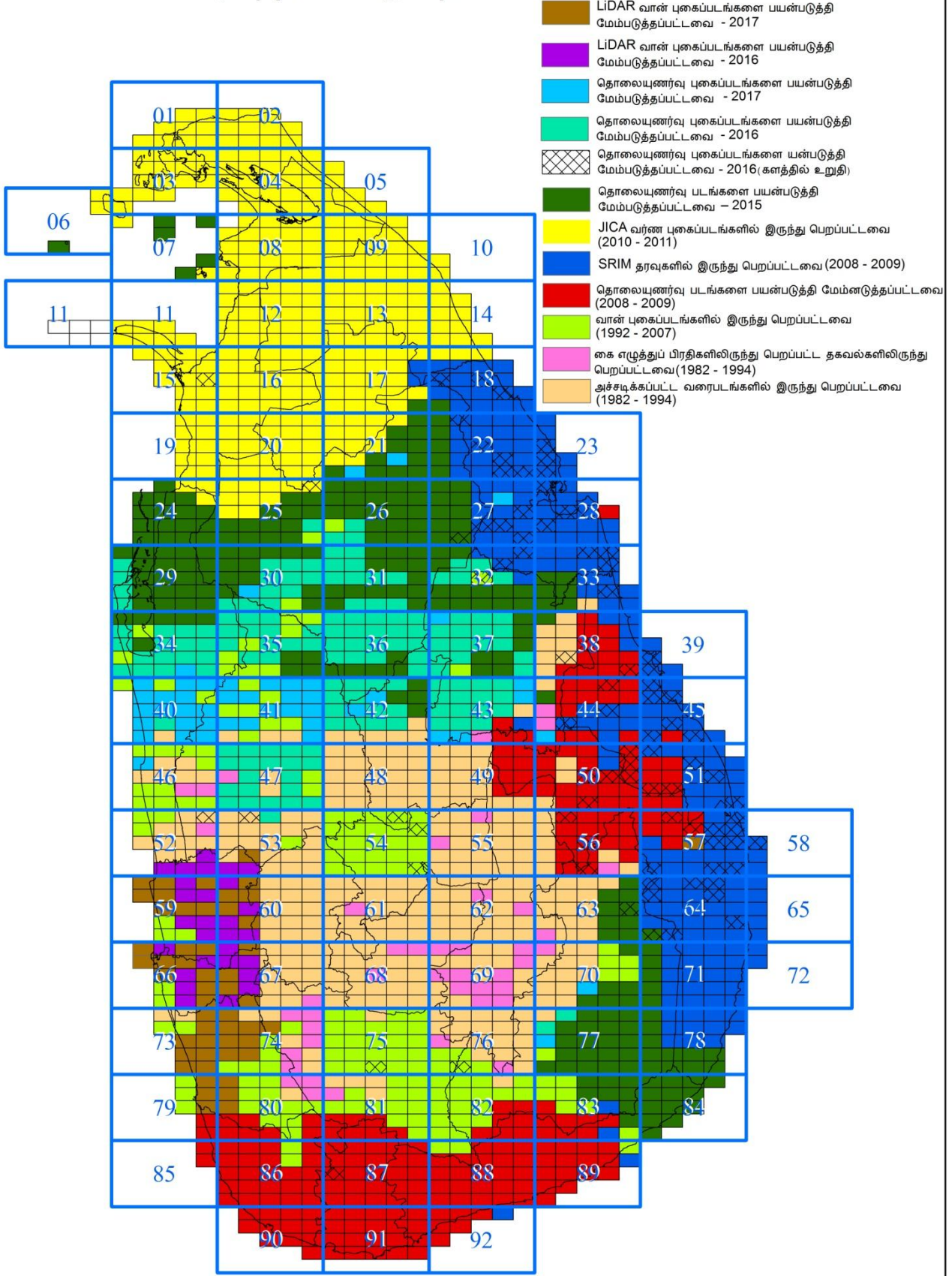
1. 2500 கிராம அலுவலர் பிரிவுகளுக்காக வரைபடங்களைத் தயாரித்தல்.
2. அனர்த்த முகாமைத்துவ அமைச்சிற்காக பதினாறு(16) நகரங்களுக்கு உரிய 1:1000 அளவிலான இலக்கங்களினாலான புவியியல் பண்புகளைக்கொண்ட தரவுகளைத் தயாரித்தல்.
3. அனர்த்த முகாமைத்துவ அமைச்சிற்காக இரண்டு கங்கைப் பள்ளத்தாக்குகளுக்கு உரிய 1:1000 அளவிலான இலக்கங்களினாலான புவியியல் பண்புகளைக்கொண்ட தரவுகளைத் தயாரித்தல்.
4. இலக்கங்களினாலான புவியியல் பண்புகளைக்கொண்ட தரவுகளைத் தயாரித்தல். கணினி நிகழ்ச்சித்திட்டம் ஒன்றினைத் தயாரித்து அதனுடாக இலங்கையின் கிராம அலுவலர் பிரிவுகளுக்கான வரைபடங்களை இணையத்தளத்தின் ஊடாக பரீட்சிக்கக் கூடிய வகையில் விடுவித்தல்.

புதிய 1:50000 பிரதேசவியல் தேசப்படங்களுக்கான தரவுகள்



1:10000 பத்திரங்கள் மேம்பாட்டு நில அறிக்கை -2017

புவித்தகவல் முறைமைக் கிளை



10.0 காணித் தகவல்கள் கட்டமைப்புப் பிரிவு

மேற்படி பிரிவின் 2017 ஆம் ஆண்டிற்கான செயலாற்றுகை கீழே குறிப்பிடப்பட்டு உள்ளவாறு அமையும்.

| செயலாற்றுகை | எல்லைகளுக்கான நில அளவைகள் | | கதிரியக்க ஒளிப்பட நில அளவைகள் | | காணித் துண்டுகளின் வலையமைப்பு | | தோட்டங்கள் மற்றும் காடுகளின் நில அளவைகள் | |
|-------------|---------------------------|---------|-------------------------------|---------|-------------------------------|---------|--|---------|
| | காணித் துண்டுகள் | தாள்கள் | காணித் துண்டுகள் | தாள்கள் | காணித் துண்டுகள் | தாள்கள் | காணித் துண்டுகள் | தாள்கள் |
| 2016 வரை | 1,007,393 | 5,410 | 28,775 | 1,749 | - | - | - | - |
| 2017 | 69,175 | 1,886 | 97,604 | 4,757 | 47,363 | 16,046 | 16,046 | 7,064 |
| 2017.12.31 | 1,076,568 | 7,296 | 126,379 | 6,506 | 47,363 | 16,046 | 16,046 | 7,064 |

- காணித் தகவல்கள் கட்டமைப்பிற்காக இலக்கங்களினாலான தரவுகளைத் தயாரித்தல், உரிய மாவட்டங்களிலேயே மேற்கொண்டு, இணையத்தள வசதிகளின் கீழ், கா.த.க. கணினித் தரவுகள் கட்டமைப்பினை இற்றைப்படுத்துவதற்காக 25 மாவட்டங்களின் அலுவலர் குழாத்தினரை அறிவூட்டுவதற்காக செயலமர்வுகளை நடாத்துதல்.
- காணித் துண்டுகளுக்குரிய வலையமைப்பிற்காக தரவுகளைத் தயாரித்தல் தொடர்பாக மாவட்ட அலுவலகங்களில் தொழிநுட்ப உத்தியோகத்தர்களிற்காக செயலமர்வுகளை நடாத்துதல்.
- முதலீட்டாளர்களிற்கு வழிகாட்டுவதற்கு வரைபடங்களைத் தயாரித்தல்..(Investors guide for reserves)
- தனியார் நிறுவனம் (Science Land) ஒன்றினால் பொலனறுவை மாவட்டத்தில் காணித் துண்டுகளுக்குரிய வலையமைப்பினைத் தயாரித்தலை கண்காணித்தல்.

11.0 தியதலாவ நில அளவைகள் மற்றும் வரைபடமாக்கல் நிறுவனம்

மேற்படி திணைக்களத்தின் கீழ் நடைமுறைப்படுத்தப்படும் பயிற்சி நிறுவனமாக தியதலாவ நில அளவைகள் மற்றும் வரைபடமாக்கல் நிறுவனம், வருடாந்த கல்வி நிகழ்ச்சித்திட்டங்களுக்கு ஒத்தியங்கிய வகையில் 2017 ஆம் ஆண்டிற்கான இலக்குகள் பூர்த்தி செய்யப்பட்டு உள்ளன. ஆரம்ப மற்றும் நவீன காணி அளவைகள் தொழிநுட்பத்தின் செயன்முறைப் பயிற்சிகளை நடாத்துவதற்காக வதிவிட வசதியுள்ள நாட்டிலுள்ள ஒரேயொரு நிறுவனம் இந்த நிறுவனம் ஆகும். அதற்கமைய, மாணவ மாணவிகளின் முழுமையான சாத்தியவளத்தினைப் பெற்றுக்கொள்ளக் கூடிய வகையில் நில அளவைகள் மற்றும் வரைபடமாக்கல் துறையின் உயர் தரத்திலான கல்வி சார் அனுபவத்தினை வழங்கி மேற்படி செயற்பாட்டினை மேற்கொள்வதில் அர்ப்பணிப்புடன் செயற்படுகின்றது. மேலும், திணைக்களத்தின் வரைபட தொழிநுட்ப உத்தியோகத்தர்கள், ஒளிப்படவியல்தொழிநுட்ப உத்தியோகத்தர்கள், விமான ஒளிப்பட தொழிநுட்ப உத்தியோகத்தர்கள், தொலைதூர கோள்கள் தொழிநுட்ப உத்தியோகத்தர்கள் ஆகியோர்களுக்கான டிப்ளோமாப் பாடநெறிகளுக்கு மேலதிகமாக நில அளவைகள் விஞ்ஞானம் தொடர்பான பட்டப்படிப்புப் பாடநெறி மற்றும் உயர் டிப்ளோமாப் பாடநெறி என்பனவும், வெளிவாரி சிவில் பொறியியலாளர்களுக்காக செயன்முறைப் பயிற்சியும் மேற்படி நிறுவனத்தின் ஊடாக நடாத்தப்படுகின்றது. தேசத்திற்கு உன்னதமான சேவை ஒன்றினை வழங்குவதற்காக, திணைக்களத்தின் தொழிநுட்ப அலுவலர் குழாத்தின் அறிவு மற்றும் ஆற்றல்களை விருத்தி செய்வதற்காக மேற்படி அலுவலர் குழாத்தினருக்கு தொடர்ச்சியான தொழில்சார் நிகழ்ச்சித்திட்டங்களை நடாத்துவதும் மேற்படி நிறுவனத்தின் மூலம் மேற்கொள்ளப்படும்.

கிட்டத்தட்ட 175 இணைக் கிட்டிய தொழில்சார் தகைமைகளைப் பெற்ற அலுவலர் குழாத்தினர் மற்றும் கல்வி சாராத அலுவலர் குழாத்தினரையும் உள்ளடக்கிய அலுவலர் குழாத்தினரை உடைய இந்த நிறுவனம், சிரேஷ்ட பிரதி நில அளவையாளர் நாயகம் (பயிற்சிகள்) / பணிப்பாளர் (நி.அ.வ.நி) அவர்களின் கீழ் நடைமுறைப்படுத்தப்படுகின்றது.

11.1 நிறுவனம் ஆண்டில் நடாத்திய பாடநெறிகள்

11.1.1 ஆண்டில் நடாத்திய குறிப்பிட்ட பாடநெறிகள்

| தொடரிலக்கம் | பாடநெறியின் பெயர் | காலம் | ஆரம்பிக்கப்பட்ட திகதி | பூர்த்தி செய்த திகதி/பூர்த்தி செய்ய வேண்டிய திகதி | பங்குபற்றியவர்களின் எண்ணிக்கை |
|-------------|--|-------------|-----------------------|---|-------------------------------|
| 1 | நில அளவைகள் விஞ்ஞானம் தொடர்பான பட்டப்படிப்புப் பாடநெறி | 4 வருடங்கள் | 2014-10-07 | 2017-10-06 | 91 |

11.1.2 நில அளவைகள் திணைக்களத்திற்காக ஆண்டிற்குள் நடாத்தப்பட்ட குறுகிய காலப் பாடநெறிகள்

| தொடரிலக்கம் | பாடநெறியின் பெயர் | நாட்களின் எண்ணிக்கை | நடாத்தப்பட்ட திகதி |
|-------------|--|---------------------|--------------------|
| 1 | சிரேஷ்ட நில அளவை அத்தியட்சகர் கருத்தரங்கு | 2 | 2017-02-02/03 |
| 2 | சிகாஸ் பயிற்சிச் செயலமர்வு | 2 | 2017-02-10/11 |
| 3 | தொழிநுட்ப மற்றும் நிருவாக உத்தியோகத்தர்கள் மற்றும் சிரேஷ்ட வரைபட தொழிநுட்ப உத்தியோகத்தர் தொழில்சார் அபிவிருத்தி நிகழ்ச்சித்திட்டம் | 3 | 2017-07-24/ 26 |
| 4 | நில அளவை அத்தியட்சகர்களுக்கான தொழில்சார் அபிவிருத்தி நிகழ்ச்சித்திட்டம் -01 | 5 | 2017-08-21/25 |
| 5 | நில அளவை அத்தியட்சகர்களுக்கான தொழில்சார் அபிவிருத்தி நிகழ்ச்சித்திட்டம் - 02 | 5 | 2017-.09 – 11/15 |
| 6 | நில அளவை அத்தியட்சகர்களுக்கான தொழில்சார் அபிவிருத்தி நிகழ்ச்சித்திட்டம் - 03 | 5 | 2017-.09 – 18/22 |
| 7 | சிரேஷ்ட நில அளவை அத்தியட்சகர்களுக்கான தொழில்சார் அபிவிருத்தி நிகழ்ச்சித்திட்டம் | 2 | 2017-12-13/14 |

11.1.3 ஏனைய நிறுவனங்களுக்காக ஆண்டிற்குள் நடத்தப்பட்ட குறுகிய காலப் பாடநெறிகள்

| தொடரிலக்கம் | பாடநெறியின் பெயர் | நாட்களின் எண்ணிக்கை | பங்குபற்றியவர்களின் எண்ணிக்கை | நடத்தப்பட்ட திகதி | நிறுவனம் |
|-------------|--|---------------------|-------------------------------|-----------------------|---|
| 1 | ஒரு நாள் பயிற்சிச் செயலமர்வு | 01 | 91 | 2017.01.10 | கமாண்டோ ரெஜிமென்ட் பயிற்சிப் பாடசாலை- ஊவா குடா ஓயா |
| 2 | பயிற்சிச் செயலமர்வு | 01 | 90 | 2017.01.17 | சுயேச்சைப் பட்டையணிகள் பயிற்சிப் பாடசாலை -தியதலாவ (இலங்கை இராணுவப் படை) |
| 3 | முழுமையான பயிற்சி நிகழ்ச்சித்திட்டம் | 03 | 25 | 2017.01.17-2017.01.19 | மாகாண வீதி அபிவிருத்தி அதிகார சபை - பதுளை |
| 4 | ஒரு நாள் பயிற்சிச் செயலமர்வு | 01 | 91 | 2017.01.20 | கடற் படைகள் தலைமையகம் -கொழும்பு |
| 5 | அறிமுகம் செய்யும் பயிற்சி நிகழ்ச்சித்திட்டங்கள் | 03 | 40 | 2017.01.23-2017.01.25 | இலங்கை நிருவாக சேவை (குழு 02) |
| 6 | ஒரு நாள் பயிற்சிச் செயலமர்வு நில அளவைகள் வெளிக்கள உதவியாளர் பயிற்சி நிகழ்ச்சித்திட்டம் -2016 (NVQ Level 2/3/4) | 01 | 90 | 2017.01.27 | கமாண்டோ ரெஜிமென்ட் பயிற்சிப் பாடசாலை- ஊவா குடா ஓயா |
| 7 | Group 5 | 10 | 132 | 2017.01.09-2017.01.20 | தொழிற் பயிற்சிகள் அதிகார சபை |
| 8 | ஒரு நாள் பயிற்சிச் செயலமர்வு நில அளவைகள் வெளிக்கள உதவியாளர் பயிற்சி நிகழ்ச்சித்திட்டம் -2016 (NVQ Level 2/3/4) | 01 | 91 | 2017.02.10 | கமாண்டோ ரெஜிமென்ட் பயிற்சிப் பாடசாலை- ஊவா குடா ஓயா |
| 9 | Group 6 | 10 | 119 | 2017.01.30-2017.02.09 | தொழிற் பயிற்சிகள் அதிகார சபை |
| 10 | பு.த.க. மற்றும் பி.த.மு தொடர்பான பயிற்சி நிகழ்ச்சித்திட்டம் | 03 | 40 | 2017.02.21-2017.02.23 | மாகாண சபைகள் அமைச்சு -அநுராதபுரம் |
| 11 | ஒரு நாள் பயிற்சிச் செயலமர்வு | 01 | 31 | 2017.02.16 | கடல் மற்றும் சமுத்திரவியல் கல்வியியல் கல்லூரி -திருகோணமலை |
| 12 | தியோடலைற் பயிற்சி நிகழ்ச்சித்திட்டம் | 6 | 31 | 2017.02.13-2017.02.18 | வீதி அபிவிருத்தி அதிகார சபை (வடமேல் மாகாணம்) |
| 13 | நில அளவைகள் வெளிக்கள உதவியாளர் பயிற்சி நிகழ்ச்சித்திட்டம் -2016 (NVQ Level 2/3/4) Group 7 | 10 | 122 | 2017.02.20-2017.03.02 | தொழிற் பயிற்சிகள் அதிகார சபை |
| 14 | ஒரு நாள் பயிற்சிச் செயலமர்வு | 01 | 25 | 2017.02.01 | இலங்கை விமானப்படை -தியதலாவ |
| 15 | ஒரு நாள் பயிற்சிச் செயலமர்வு | 01 | 91 | 2017.03.14 | கமாண்டோ ரெஜிமென்ட் பயிற்சிப் பாடசாலை- ஊவா குடா ஓயா |
| 16 | ஒரு நாள் பயிற்சிச் செயலமர்வு | 01 | 59 | 2017.03.31 | கடற் படைகள் தலைமையகம் -கொழும்பு |
| 17 | ஒரு நாள் பயிற்சிச் செயலமர்வு | 01 | 83 | 2017.03.31 | சியனே கல்வியியல் கல்லூரி |
| 18 | அறிமுகம் செய்யும் பயிற்சி நிகழ்ச்சித்திட்டங்கள் | 03 | 42 | 2017.04.03-2017.04.05 | இலங்கை நிருவாக சேவை (குழு 04) |
| 19 | ஒரு நாள் பயிற்சிச் செயலமர்வு | 01 | 87 | 2017.04.06 | இலங்கை விமானப்படை -தியதலாவ |

| | | | | | |
|----|--|----|----|-----------------------|---|
| 20 | ஒரு நாள் பயிற்சிச் செயலமர்வு | 1 | 91 | 2017.04.07 | கமாண்டோ ரெஜிமென்ட் பயிற்சிப் பாடசாலை- ஊவா குடா ஓயா |
| 21 | அறிமுகம் செய்யும் பயிற்சி நிகழ்ச்சித்திட்டங்கள் | 03 | 42 | 2017.04.17-2017.04.19 | இலங்கை நிருவாக சேவை (குழு 03) |
| 22 | அறிமுகம் செய்யும் பயிற்சி நிகழ்ச்சித்திட்டங்கள் | 03 | 42 | 2017.04.24-2017.04.27 | இலங்கை நிருவாக சேவை (குழு 05) |
| 23 | ஒரு நாள் பயிற்சிச் செயலமர்வு | 01 | 70 | 2017.04.27 | சிரி சுமங்கல மத்திய ம.வி. |
| 24 | ஒரு நாள் பயிற்சிச் செயலமர்வு | 01 | 70 | 2017.04.28 | குடா குசும் மகளிர் வி. |
| 25 | நில அளவைகள் பயிற்சி முகாம் | 05 | 57 | 2017.05.15-2017.05.19 | உயர் தொழிநுட்ப நிறுவனம் – காலி |
| 26 | ஒரு நாள் பயிற்சிச் செயலமர்வு | 01 | 78 | 2017.05.16 | சுயேச்சைப் படையணிகள் பயிற்சிப் பாடசாலை |
| 27 | அறிமுகம் செய்யும் பயிற்சி நிகழ்ச்சித்திட்டங்கள் | 02 | 28 | 2017.05.22-2017.05.23 | இலங்கை நிருவாக சேவை (குழு 01) |
| 28 | அறிமுகம் செய்யும் பயிற்சி நிகழ்ச்சித்திட்டம் மற்றும் நில அளவைகள் முகாம் | 05 | 47 | 2017.05.22-2017.05.26 | தென் மாகாண நீர்ப்பாசனத் திணைக்களம் – காலி |
| 29 | ஒரு நாள் பயிற்சிச் செயலமர்வு | 01 | 17 | 2017.05.26 | இலங்கை கடற்படை – திருகோணமலை |
| 30 | ஒரு நாள் பயிற்சிச் செயலமர்வு | 01 | 79 | 2017.05.29 | இலங்கை பீரங்கிகள் முகாம் – மின்னேரியா |
| 31 | ஒரு நாள் பயிற்சிச் செயலமர்வு | 01 | 40 | 2017.05.30 | கமாண்டோ ரெஜிமென்ட் பயிற்சிப் பாடசாலை- ஊவா குடா ஓயா |
| 32 | ஒரு நாள் பயிற்சிச் செயலமர்வு | 01 | 42 | 2017.06.01 | தர்மபால அ.வி. – பண்டாரவளை |
| 33 | ஒரு நாள் பயிற்சிச் செயலமர்வு | 01 | 25 | 2017.06.12 | பியதிஸ்ஸ பிரிவெனா – பண்டாரவளை |
| 34 | ஒரு நாள் பயிற்சிச் செயலமர்வு | 01 | 35 | 2017.06.13 | ரீ.பீ.எம்.ஹேரத் வித்தியாலயம் |
| 35 | ஒரு நாள் பயிற்சிச் செயலமர்வு | 06 | 35 | 2017.06.16 | ஜேசப் வாஸ் வித்தியாலயம் – வென்னப்புல |
| 36 | ஒரு நாள் பயிற்சிச் செயலமர்வு | 01 | 32 | 2017.06.22 | மே/ ஆனந்த மத்திய மகா வித்தியாலயம் – ஹல்துமுல்ல |
| 37 | ஒரு நாள் பயிற்சிச் செயலமர்வு | 01 | 34 | 2017.06.22 | கடற்படைக் கல்லூரி – திருகோணமலை |
| 38 | ஒரு நாள் பயிற்சிச் செயலமர்வு | 01 | 72 | 2017.06.28 | சபரகமுவ பல்கலைக்கழகம் |
| 39 | பு.த.க. மற்றும் பி.த.மு தொடர்பான பயிற்சி நிகழ்ச்சித்திட்டம் | 02 | 36 | 2017.06.29-2017.06.30 | கடற்கரைகள் மற்றும் கடற்கரைப் பாதுகாப்பு வள முகாமைத்துவத் திணைக்களம் |
| 40 | நில அளவைகள் மற்றும் மட்டங்களை எடுத்தல் தொடர்பான பயிற்சி நிகழ்ச்சித்திட்டம் | 04 | 34 | 2017.07.04-2017.07.07 | மாவட்ட செயலகம் – குருணாகல் |
| 41 | ஒரு நாள் பயிற்சிச் செயலமர்வு | 01 | 40 | 2017.07.07 | தொழிநுட்பக் கல்லூரி – மாத்தறை |
| 42 | ஒரு நாள் பயிற்சிச் செயலமர்வு | 01 | 59 | 2017.07.17 | இலங்கை கடற்படை |
| 43 | வருடாந்த நில அளவைகள் பயிற்சி முகாம் | 05 | 92 | 2017.07.17-2017.07.21 | உயர் தொழிநுட்ப நிறுவனம் – கொழும்பு |
| 44 | நில அளவைகள் மற்றும் மட்டங்களை எடுத்தல் தொடர்பான பயிற்சி நிகழ்ச்சித்திட்டம் | 03 | 25 | 2017.07.26-2017.07.28 | மாவட்ட செயலகம் – மாத்தறை |
| 45 | ஒரு நாள் பயிற்சிச் செயலமர்வு | 01 | 24 | 2017.08.01 | துட்டகைமுனு மகா வித்தியாலயம் – ஹம்பாந்தோட்டை |

| | | | | | |
|----|---|----|----|-----------------------|--|
| 46 | ஒரு நாள் பயிற்சிச் செயலமர்வு | 01 | 38 | 2017.08.03 | வலயக் கல்விக் காரியாலயம் – ஹம்பாந்தோட்டை |
| 47 | பு.விஞ்ஞான பு.த.க. மற்றும் பி.த.மு தொடர்பான பயிற்சி நிகழ்ச்சித்திட்டம், | 02 | 60 | 2017.08.03-2017.08.04 | வலயக் கல்விக் காரியாலயம் – மாத்தளை |
| 48 | ஒரு நாள் பயிற்சிச் செயலமர்வு | 01 | 59 | 2017.08.07 | இலங்கை விமானப்படை – |
| 49 | ஒரு நாள் பயிற்சிச் செயலமர்வு | 01 | 67 | 2017.08.08 | இலங்கை விமானப்படை |
| 50 | நில அளவைகள் பயிற்சி முகாம் | 05 | 22 | 2017.08.14-2017.08.18 | குழியாப்பிட்டிய பல்கலைக்கழகம் |
| 51 | நில அளவைகள் பயிற்சி முகாம் | 10 | 10 | 2017.08.14-2017.08.25 | இலங்கை கடற்படை |
| 52 | கல்வி சார் பயிற்சிச் செயலமர்வு | 2 | 22 | 2017.08.29-2017.08.30 | சேர் ஜோன் கொதலாவல பாதுகாப்புக் கல்லூரி |
| 53 | ஒரு நாள் பயிற்சிச் செயலமர்வு | 01 | 57 | 2017.09.18 | சுயேச்சைப் படையணிகள் பயிற்சிப் பாடசாலை – தியதலாவ (இலங்கை இராணுவப் படை) |
| 54 | பயிற்சி நிகழ்ச்சித்திட்டம் | 03 | 50 | 2017.09.25-2017.09.27 | கல்வி அமைச்சு (ஊவா மாகாணம்) |
| 55 | ஒரு நாள் பயிற்சிச் செயலமர்வு | 01 | 52 | 2017.09.29 | கம்பஹா பண்டாரநாயக்க ம.ம.வித்தியாலயம் (மஸ்பன்ன) |
| 56 | ஒரு நாள் பயிற்சிச் செயலமர்வு | 01 | 18 | 2017.10.03 | விசாகா ம.ம.வித்தியாலயம் |
| 57 | ஒரு நாள் பயிற்சிச் செயலமர்வு | 01 | 68 | 2017.10.12 | இலங்கை கடற்படை |
| 58 | ஒரு நாள் பயிற்சிச் செயலமர்வு | 01 | 45 | 2017.10.16 | கடற்படைக் கல்லூரி – திருகோணமலை |
| 59 | ஒரு நாள் பயிற்சிச் செயலமர்வு | 01 | 50 | 2017.10.19 | தொழிநுட்பக் கல்லூரி- எம்பிலிபிட்டிய |
| 60 | ஒரு நாள் பயிற்சிச் செயலமர்வு | 01 | 29 | 2017.10.23 | சரஸ்வதி மத்திய ம.வித்தியாலயம் |
| 61 | ஒரு நாள் பயிற்சிச் செயலமர்வு | 01 | 29 | 2017.10.30 | கடற்படைக் கல்லூரி – திருகோணமலை |
| 62 | ஒரு நாள் பயிற்சிச் செயலமர்வு | 01 | 19 | 2017.11.06 | மே/சீவலி மத்திய ம.வித்தியாலயம் |
| 63 | பயிற்சி நிகழ்ச்சித்திட்டம் | 03 | 50 | 2017-11-08/10 | காணி ஆணையாளர் திணைக்களம் – தென் மாகாணம் |
| 64 | பயிற்சி நிகழ்ச்சித்திட்டம் | 04 | 27 | 2017-11-13/16 | மாவட்ட செயலகம் – கேகாலை |
| 65 | ஒரு நாள் பயிற்சிச் செயலமர்வு | 01 | 24 | 2017-11-24 | இலங்கை கடற்படை |
| 66 | பயிற்சி நிகழ்ச்சித்திட்டம் | 02 | 41 | 2017-11-29/30, | காணி ஆணையாளர் திணைக்களம் – தென் மாகாணம் |
| 67 | பயிற்சி நிகழ்ச்சித்திட்டம் | | 7 | 2017-12-04/08, | காணி ஆணையாளர் திணைக்களம் – ஊவா மாகாணம் |
| 68 | ஒரு நாள் பயிற்சிச் செயலமர்வு | 01 | 33 | 2017-12-17 | மே/ஜனாதிபதி வித்தியாலயம் |
| 69 | ஒரு நாள் பயிற்சிச் செயலமர்வு | 01 | 29 | 2017-12-17 | மே/கெப்பிட்டிபொல வித்தியாலயம் |
| 70 | நில அளவைகள் பயிற்சி முகாம் | 06 | 58 | 2017-12-18/23 | பொறியியல் தொழிநுட்ப நிறுவனம் – கட்டுனாயக்க |

12.0 பரீட்சைகள் பிரிவு

திணைக்களத்தினால் வருடாந்தம் நடாத்தப்படும் பரீட்சைகள் பிரதி நில அளவையாளர் நாயகம் அவர்களின் (கல்வி) கீழ் உள்ள பரீட்சைகள் பிரிவினால் நிறைவேற்றப்படும்.

| தொடரிலக்கம் | பரீட்சை | கிடைக்கப்பெற்ற விண்ணப்பங்களின் எண்ணிக்கை | தகைமை பெற்ற விண்ணப்பங்களின் எண்ணிக்கை | பரீட்சை நடாத்தப்பட்ட /சூறிப்பிடப்பட்ட தினங்கள் | சமூகமளித்திருந்தவர்களின் எண்ணிக்கை | விண்ணப்பங்கள் கோரும் இறுதித் திகதி | பெறுபேறுகள் வெளியிடப்பட்ட திகதி | சித்தியடைந்தவர்களின் எண்ணிக்கை | பலவீனமான சித்திகளைப்பெற்றவர்களின் எண்ணிக்கை | செலவாகிய மொத்த தொகை (ரூபா) | ஒரு பரீட்சார்த்திக்காக செழுவழிக்கப்பட்ட தொகை (ரூபா) |
|-------------|--|--|---------------------------------------|--|------------------------------------|------------------------------------|---------------------------------|--------------------------------|---|----------------------------|---|
| 1 | முதலாவது.வி.கா.தடைப் பரீட்சை (திணைக்கள தொழிலாளர்) | 11 | 10 | | 10 | | | 09 | 01 (சித்தியடையாத) | | |
| 2 | முதலாவது.வி.கா.தடைப் பரீட்சை (சுற்றுலா விடுதிகள் பொறுப்பாளர்) | 03 | 03 | 2017/03/21-22 | 03 | 2017/01/31 | 2017/05/03 | 03 | 00 | 4380.00 | 219.00 |
| 3 | முதலாவது.வி.கா.தடைப் பரீட்சை (உபகரணங்கள் தொழிலாளர்) | 04 | 04 | | 04 | | | 04 | 00 | | |
| 4 | முதலாவது.வி.கா.தடைப் பரீட்சை (வாகன உதவியாளர்) | 03 | 03 | | 03 | | | 03 | 00 | | |
| 5 | இரண்டாவது.வி.கா.தடைப் பரீட்சை (திணைக்கள தொழிலாளர்) | 97 | 97 | 2017/03/22-23 | 95 | 2017/01/31 | 2017/05/03 | 94 | 01 (சித்தியடையாத) | - | - |
| 6 | நில அளவைகள் வெளிக்கள உதவியாளர் சேவையிலுள்ள அலுவலர்களுக்காக நடாத்தப்படும் முதலாவது.வி.கா.தடைப் பரீட்சை | 67 | 66 | 2017/05/15-19 | 62 | | 2017/07/06 | 61 | 01 (சித்தியடையாத) | - | - |
| 7 | நில அளவைகள் வெளிக்கள உதவியாளர் சேவையிலுள்ள அலுவலர்களுக்காக நடாத்தப்படும் இரண்டாவது.வி.கா.தடைப் பரீட்சை | 54 | 47 | 2017/05/20 | 22 | 2017/02/28 | 2017/07/28 | 14 | 08 (சித்தியடையாத) | 5440.00 | 116.00 |

| | | | | | | | | | | | |
|----|---|-----|-----|---------------|-----|------------|---------------|------|--|----------|----------|
| 8 | நில அளவைகள் வெளிக்கள உதவியாளர் சேவையிலுள்ள அலுவலர்களுக்காக நடாத்தப்படும் மூன்றாவது.வி.கா.த டைப் பரீட்சை | 119 | 116 | 2017/05/22-26 | 113 | | 2017/07/06 | 107 | 06 (சித்திய டையாத) | - | - |
| 9. | இலங்கை தொழிநுட்ப சேவையிலுள்ள அலுவலர்களின் வகுப்பு II "ஆ" பிரிவின் முதலாவது திணைக்களப் பரீட்சை (வரைபடத் தொழிநுட்ப உத்தியோகத்தர்களுக்காக) | 13 | 02 | 2017/06/17-18 | 02 | 2017/04/28 | 2017/08/29 | 02 | 00 | 3930.00 | 1965.00 |
| 10 | அதிகாரம் அளிக்கப்பட்ட திட்ட வரைபடக் கலைஞர்களாக நில அளவையாளர் நாயகம் அவர்களின் சான்றிதழ் வழங்கும் பரீட்சை பகுதி 1 (2017 ஏப்பிறல் வர்த்தமானிப் பத்திரிகை) | 207 | 182 | 2017/07/22 | 108 | 2017/05/19 | 2017/10/02 | # 27 | 81 (சித்திய டையாத) | 37413.80 | 205.00 |
| 11 | இலங்கை தொழிநுட்ப சேவையிலுள்ள அலுவலர்களின் வகுப்பு II "அ" பிரிவின் இரண்டாவது திணைக்களப் பரீட்சை (வரைபடத் தொழிநுட்ப உத்தியோகத்தர்களுக்காக) | 42 | 01 | 2017/09/28-29 | 42 | 01 | 2017/09/28-29 | 00 | 01 | 11625.00 | 11625.00 |
| 12 | இலங்கை நில அளவைகள் சேவையின் வகுப்பு II தரம் II இலுள்ள அலுவலர்களின் முதலாவது.வி.கா.த டைப் பரீட்சை | 85 | 54 | 2017/09/10 | | 2017/05/26 | 2017/12/18 | 22 | 15 (பலவீனமாக சித்திய டைந்த) 03 (சித்திய டையாத) | | |
| 13 | முதலாவது.வி.கா.த டைப் பரீட்சை (திணைக்கள தொழிலாளர்) | 01 | 01 | 2017/09/18-22 | 01 | 2017/07/31 | 2017/10/06 | 01 | 00 | - | - |

| | | | | | | | | | | | |
|----|---|------|-----|----------------|-----|---|-------------|---------------------|---------------------|-----------|--------|
| 14 | இரண்டாவது.வி.கா. தடைப் பரீட்சை (திணைக்கள தொழிலாளர்) | 24 | 24 | | 24 | | 22 | 02 (சித்திய டையாத) | - | - | |
| 15 | அதிகாரம் அளிக்கப்பட்ட திட்ட வபைடக் கலைஞர்களாக நில அளவையாளர் நாயகம் அவர்களின் சான்றிதழ் வழங்கும் பரீட்சை பகுதி - II (2017 ஏப்பிறல் வர்த்தமானிப் பத்திரிகை) | # 27 | 27 | 2017/10/21 -22 | 22 | பகுதி 1 இல் சித்திய டைந்த பரீட்சார் த்திகள் | 2017/1 1/21 | 08 | 14 (சித்திய டையாத) | 19454.0 0 | 720.50 |
| 16 | நில அளவைகள் வெளிக்கள உதவியாளர் சேவையிலுள்ள அலுவலர்களுக்காக நடாத்தப்படும் முதலாவது.வி.கா.த டைப் பரீட்சை | 29 | 29 | 2017/11/06 -10 | 26 | 2017/08/ 31 | 2017/1 1/30 | 26 | 00 (சித்திய டையாத) | - | - |
| 17 | நில அளவைகள் வெளிக்கள உதவியாளர் சேவையிலுள்ள அலுவலர்களுக்காக நடாத்தப்படும் இரண்டாவது. வினைத்திறன் காண தடைப் பரீட்சை | 52 | 52 | 2017/11/11 | 27 | | 2017/1 1/30 | 19 | 08 (சித்திய டையாத) | 5550.00 | 106.00 |
| 18 | நில அளவைகள் வெளிக்கள உதவியாளர் சேவையிலுள்ள அலுவலர்களுக்காக நடாத்தப்படும் மூன்றாவது.வி.கா.த டைப் பரீட்சை | 57 | 56 | 2017/11/13 -17 | 54 | | 2017/1 1/30 | 51 | 03 (சித்திய டையாத) | - | - |
| 19 | நில அளவைகள் வெளிக்கள உதவியாளர் சேவையிலுள்ள அலுவலர்களுக்காக நடாத்தப்படும் முதலாவது.வி.கா.த டைப் பரீட்சை | 1218 | 295 | 2017/06/03 | 294 | 2017/05/ 15 | 2017/0 6/23 | 294 | 00 | 49002.0 0 | 166.00 |

| | | | | |
|----|---|-----|-----|--|
| 20 | இலங்கை நில அளவையாளர் சேவையிலுள்ள வகுப்பு இரண்டு தரம் இரண்டிலுள்ள அலுவலர்களுக்காக நடாத்தப்படும் இரண்டாவது.வி.கா. தடைப் பரீட்சை | 205 | 205 | பரீட்சைத் திணைக்களத்தின் ஊடாக 2018/01/28 ஆந்திகதி நடாத்தப்பட உள்ளது. |
|----|---|-----|-----|--|

13.0 ஆராய்ச்சி மற்றும் அபிவிருத்திகள் பிரிவு

திணைக்களத்தின் செயலாற்றுகையின் மீது பாதிப்புச் செலுத்தும் பலவீனமான துறைகளை அடையாளம் கண்டு அவற்றை முறைமைப்படுத்துவதற்காக உரிய முன்மொழிவுகளை முன்வைத்தல், திணைக்களத்தின் நில அளவை மற்றும் வரைபடங்களுக்குத் தேவைப்படும் புதிய வழிமுறைகளைக் கண்டறிதல் மற்றும் அவை திணைக்களத்தின் வினைத்திறன் மற்றும் விளைதிறன் என்பவற்றை அதிகரிப்பதற்காக அறிமுகம் செய்தல் புதிய தொழிநுட்ப வழிமுறைகளை ஆராய்ச்சிகளின் ஊடாக அறிமுகம் செய்தல், புதிய தொழிநுட்பத்தினைக் கையாளுவதற்காக அலுவலர்களைப் பயிற்றுவித்தல், திணைக்கள வரைபடங்கள், திட்ட வரைபடங்கள் ஆகியவற்றின் நிலைமைகள் தொடர்பான விவரக் குறிப்புக்களை பாதுகாத்தல் ஆகியன மேற்படி துறையின் பிரதான கடமைப் பொறுப்பாகும்.

இதனுடாக இடம்பெயர் தொழிநுட்பத் திணைக்களத்தின் கடமைப் பொறுப்பிற்கு பதிலீடு செய்யும் மாற்றுச் செயன்முறையினைச் சிறந்த முறையில் நிறைவேற்றுவதற்கு எதிர்பார்க்கப்படுகின்றது. திணைக்களத்தின் ஒழுங்குவிதிகள் / நிலையான கட்டளைகள் என்பவற்றைப் பொருத்தமான வகையில் திருத்துதல் மற்றும் நில அளவைகள் தொடர்பான சஞ்சிகைகளைப் பிரசுரித்தல் என்பன மேற்படி பிரிவின் மூலம் நிறைவேற்றப்படும் கடமைப்பொறுப்பு ஒன்றாகும்.

மேலே குறிப்பிடப்பட்டு உள்ள தேவைப்பாடுகளைப் பூர்த்தி செய்வதற்காக கீழே குறிப்பிடப்பட்டுள்ள செயன்முறைகள் இப்பிரிவின் ஊடாக 2017 ஆம் ஆண்டில் மேற்கொள்ளப்பட்டு உள்ளன.

1. அரசு நில அளவையாளர்களுக்கு மற்றும் அதிகாரம் அளிக்கப்பட்ட நில அளவையாளர்களுக்கு SDCAD மென்பொருளினைப் பயன்படுத்துவதற்கான நடவடிக்கைகளைத் திட்டமிடல்.
2. நி.அ.நா.அலுவலகத்தின் பெறுகைகள் மற்றும் விநியோகப் பிரிவின் பயன்பாட்டிற்கு எடுக்காத பழைய உபகரணங்களைத் தெரிவு செய்து நாட்டிலுள்ள பாடசாலைகள் மற்றும் தொழிநுட்பக் கல்லூரிகளுக்கு வழங்குதல்.
3. களஞ்சியசாலைகளை முகாமைப்படுத்துவதற்காக இணையத்தளத்துடன் இணைக்கப்பட்ட களஞ்சியசாலைத் தரவுகள் கட்டமைப்பு ஒன்றினை நிர்மாணித்தல் மற்றும் அதனை விருத்திசெய்தல்.
4. திணைக்களத்தின் கடமை நடவடிக்கைகளின் வினைத்திறனை விருத்தி செய்வதற்காக தேவையான மென்பொருட்கள் மற்றும் வன்பொருட்கள் மற்றும் தன்னியக்க உபகரணங்களைக் கொள்வனவு செய்வதற்கு தேவையான விவரக் குறிப்புக்களைத் தயாரித்தல்.
5. திணைக்களத்தின் தொழிநுட்ப நூலகத்தினை முறையாகத் தயாரித்து கணினி மயப்படுத்தல்.

14.0 உரிமைகளைப் பதிவு செய்வதற்கான நில அளவைகள்

1998 ஆம் ஆண்டின் 21 ஆம் இலக்க உரிமைகளைப் பதிவு செய்யும் சட்டத்திற்கு அமைய நாட்டில் அமைந்துள்ள அரசு மற்றும் தனியார் காணிகளுக்கு உரிமைச் சான்றிதழ்களை வழங்கும் நோக்கில் 2007 ஆம் ஆண்டில் ஆரம்பிக்கப்பட்டு நடைமுறைப்படுத்தப்படும் பிம்சவிய திட்டத்தின் கீழ் தேவைப்படும் கெடெஸ்ட்ரல் வரைபடங்கள் மற்றும் கெடெஸ்ட்ரல் திட்ட வரைபடங்கள் என்பன திணைக்களத்தின் ஊடாக தயாரித்தல் மேற்கொள்ளப்படுகின்றது. மேற்படி நடவடிக்கைகள் திணைக்களத்தின் வெளிக்கள அலுவலர்கள் குழுத்தின் ஊடாகவும் அதன் ஒருங்கிணைப்பு நடவடிக்கைகளை மேற்கொள்ளல் நில அளவையாளர் நாயக அலுவலகத்தில் உரிமைகளைப் பதிவு செய்யும் நில அளவைகள் பிரிவின் ஊடாகவும் மேற்கொள்ளப்படும்.

2017 ஆம் ஆண்டில் பிம்சவிய நிகழ்ச்சித்திட்டத்தின் கீழ் 45 பிரதேச செயலாளர் பிரிவுகளில் நில அளவை நடவடிக்கைகளைத் தொடர்வதற்கு நில அளவைகள் திணைக்களத்திற்கு ஆற்றல் கிடைக்கப் பெற்றதுடன் அதற்கு மேலதிகமாக வட கிழக்கு உட்பட 37 பிரதேச செயலாளர் பிரிவுகளில் பகிர்ந்தளிக்கப்பட்ட மேற்படி அரசு காணிகளை உரிமைகளைப் பதிவு செய்யும் சட்டத்தின் கீழ் பதிவு செய்வதற்கு இயலுமான வகையில் பிரதேச செயலாளரின் கோரிக்கையின் அடிப்படையில் நில அளவை நடவடிக்கைகளை மேற்கொள்ளவும் நடவடிக்கைகள் மேற்கொள்ளப்பட்டன.

2017 ஆம் ஆண்டில் 103 மில்லியன்கள் ஒதுக்கீட்டின் கீழ் அரசு நில அளவையாளர்கள் மற்றும் தனியார் நில அளவையாளர்கள் ஆகியோரின் ஊடாக பிம் சவிய நிகழ்ச்சித் திட்டம் நடைமுறைப்படுத்தப்பட்டது. அதற்கமைய இந்த வருடத்தில் பங்களிப்பு வழங்கிய அரசாங்க நில அளவையாளர்களின் ஊடாக 66,891 காணித் துண்டுகளினதும் பதிவு செய்யப்பட்ட அதிகாரமளிக்கப்பட்ட நில அளவையாளர்களின் ஊடாக 38,504 காணித்துண்டுகளினதும் நில அளவை நடவடிக்கைகள் மேற்கொள்ளப்பட்டு மொத்தமாக 105,395 மொத்தக் காணித் துண்டுகளின் எண்ணிக்கையான கெடெஸ்ட்ரல் வரைபடங்கள் தயாரிக்கப்பட்டு உள்ளன.

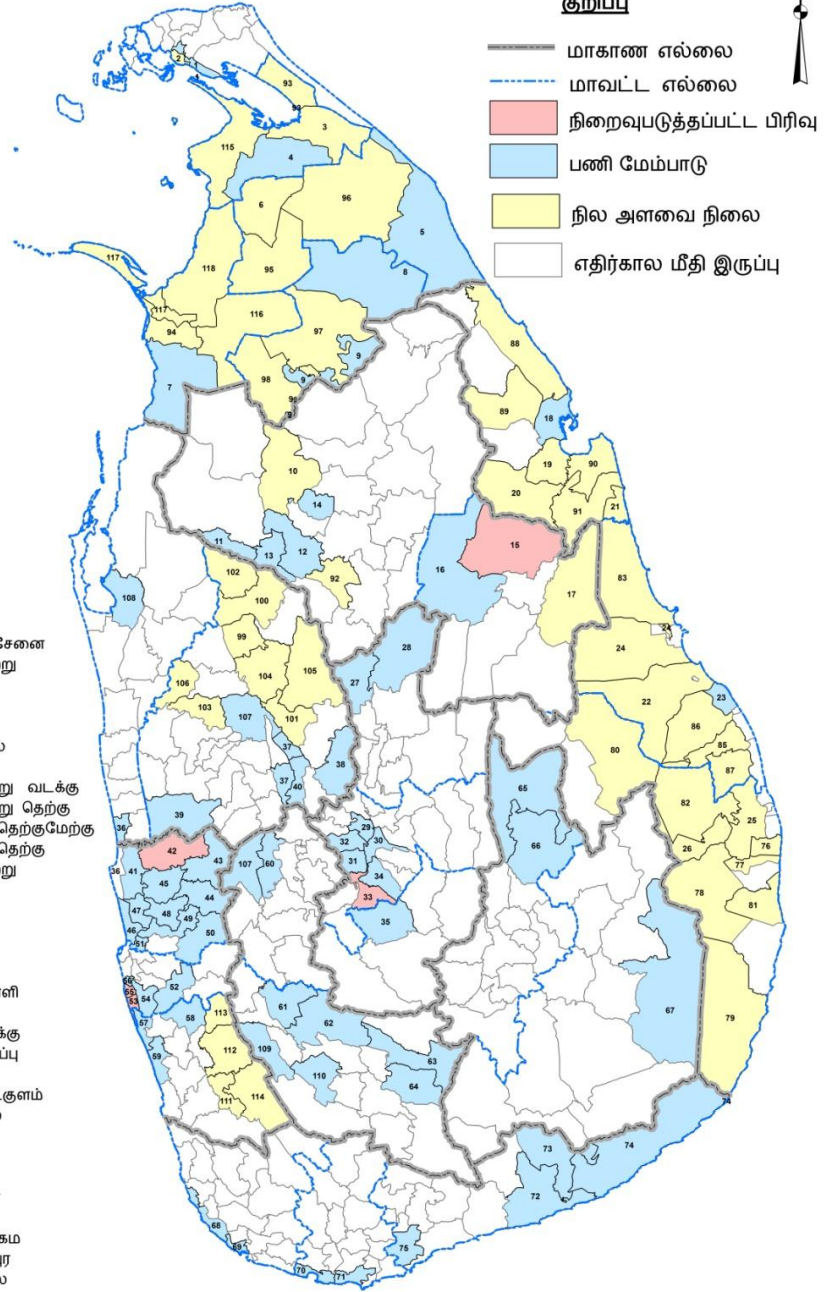
இதற்கு மேலதிகமாக கொழும்பு மா நகர சபை எல்லைகளில் கெடெஸ்ட்ரல் வரைபடங்களைத் தயாரிப்பதற்கு முன்னர் அதற்கான முன்னாயத்தம் ஒன்றாக கொழும்பு மா நகர சபையின் எல்லை தழுவுப்படும் வகையில் அதற்குரிய 47 பிரிவுகளுக்குரிய சகல காணித் துண்டுகளுக்குமாக அண்ணளவான வரைபடங்கள் / காணித்துண்டுகளின் வலையமைப்பு என்பன தயாரிக்கப்பட்டு உள்ளன.

பிம்சவிய நிகழ்ச்சித்திட்டத்தின் தற்போதைய செயலாற்றுகையினைக் காட்டும் வரைபடம் கீழே குறிப்பிடப்பட்டு உள்ளது.

பிம்சவிய திட்டம் 2017
பிரதேச செயலாளர் வாரியக தகுதிநிலை வாய்ந்த நிலஅளவை சார்ந்த அளவை



1. நல்லூர்
2. யாழ்ப்பாணம்
3. கண்டாவளை
4. கரச்சி
5. மாதம்பத்து
6. துணுக்காய்
7. முசலி
8. வவுனியா வடக்கு
9. வவுனியா தெற்கு
10. நுவர
11. ராகூங்கனய
12. தலாவ
13. தம்புத்தேகம
14. நுவரகம்பலாத கிழக்கு
15. மெதிரிகிரிய
16. கிங்குறாகொட
17. வலிகந்த
18. திருகோணமலை
19. கிண்ணியா
20. கந்தலாய்
21. ஈச்சிலம்பற்று (வெருகல்)
22. ஏகராலூர்பற்று (செங்கலடி)
23. மண்முனை வடக்கு (மட்டக்களப்பு)
24. கோறளைபற்று தெற்கு
25. சம்மாந்துறை
26. அம்பாறை
27. கலேவெல
28. தம்புள்ளே
29. ஹாறிஸ்பத்துவ
30. கண்டி
31. உடுநுவர
32. யட்டிநுவர
33. உடலாத
34. தொலுவ
35. கொத்தலை
36. வென்னப்பு
37. குருநாகல்
38. ரிதிம
39. பன்னல
40. மல்லவிறிறிய
41. கந்தனை
42. திவலப்பிறிறிய
43. மீரிகம
44. அத்தனைகலை
45. மினுவாங்கொட
46. வத்தளை
47. ஜாஸ
48. கம்பஹா
49. மகர/கடவத்தை
50. தொம்பே
51. களனி
52. கோமாகம
53. மொரடுவ
54. கஸ்பாவ
55. இரத்தமலானை
56. தெகிவளை
57. பாணத்துறை
58. கொறளை
59. களுத்தறை
60. கலிகழுவ
61. குறுவிட்ட
62. இரத்திபுரி
63. பலாங்கொட
64. வலிகபொல
65. மகியங்களை
66. நிதிமாலியத்த
67. சியப்பலந்துவ
68. கிக்கடுவ
69. காலி
70. வலிகம
71. மாத்தறை
72. அம்பாந்தோட்டை
73. லுணுகம்பெகர
74. திஸ்ஸமகாராமை
75. பலியத்த
76. அட்டாளைச்சேனை
77. அக்கறைப்பற்று
78. தமன
79. லகுகல
80. மகா ஓயா
81. திருக்கோயில்
82. யுகன
83. கோறளைபற்று வடக்கு
84. கோறளைபற்று தெற்கு
85. மண்முனை தெற்குமேற்கு
86. மண்முனை தெற்கு
87. பேரத்திவ பற்று
88. குச்சுவெனி
89. மொறவேவ
90. முதூர்
91. சேருவில
92. இப்பலோகம
93. பச்சிலைப்பள்ளி
94. நானாட்டான்
95. மாந்தை கிழக்கு
96. புதுக்குடியிருப்பு
97. வவுனியா
98. வெங்கலச்சடிகுளம்
99. அம்பன்பொல
100. கல்கழுவ
101. கணைவத்த
102. கிரிபவ
103. கோபிகளை
104. மஹவ
105. பொல்பித்திகம
106. ரஸ்னாயகபுர
107. வாரியபொல
108. புத்தளம்
109. அயகம
110. நிவித்திகல
111. அகலவத்த
112. புலத்திங்கல
113. இங்கிரிய
114. பாலிந்த-நுவர
115. பூநகரி
116. மடு
117. மன்னார்
118. மாந்தைதெற்கு



அளவுத்திட்டம் 1:2,000,000

தேசிய காணி உரிமை பதிவிட்டுத் திட்டம்
காணி அபிவிருத்தி அமைச்சு
இலங்கை நில அளவை திணைக்களம் .

15.0 செயலாற்றுகைப் பிரிவு

பிரதானமாக கீழே குறிப்பிடப்பட்டுள்ள பணிகள் இந்தப் பிரிவின் ஊடாக மேற்கொள்ளப்படும்.

15.1 செயலாற்றுகை அறிக்கை

2016 ஆம் ஆண்டிற்குரிய நில அளவையாளர் நாயகத்தின் செயலாற்றுகை அறிக்கையினைத் தயாரித்து உரிய முறையில் சமர்ப்பித்து ஏனைய பிரதிகளும் பகிர்ந்தளிக்கப்பட்டு உள்ளன.

15.2 வரவு செலவுத்திட்ட நிர்வாகக் குழு நிகழ்விற்கான அறிக்கை

2018 ஆம் ஆண்டிற்குரிய வரவு செலவுத்திட்ட நிர்வாகக் குழு நிகழ்விற்காக சமர்ப்பிக்கப்படும் செயலாற்றுகை அறிக்கை உரிய முறையில் தயாரிக்கப்பட்டு சமர்ப்பிக்கப்பட்டு உள்ளது.

15.3 நாளாந்த தபால் விநியோகம்

நாளாந்த தபால் விநியோகம் வருடம் பூராகவும் எப்போதும் சிறந்த முறையில் மேற்கொள்ளப்படுவதுடன் அதனுடாக நிருவாக நடவடிக்கைகள் சிறந்த முறையில் மேற்கொள்ளப்படுவது இலகுவாக்கப்பட்டது. திணைக்களத்திற்குக் கிடைக்கும் சகல கடிதங்களும், கடிதங்களின் பின் விபரம் தேடும் தரவுக் கட்டமைப்பில் (Mail Tracking System) உள்ளடக்கப்பட்டு உள்ளது. அதற்கமைய இந்த வருடத்தில் 42476 கடிதங்கள் உள்ளடக்கப்பட்டு உள்ளன.

15.4 சுற்றுநிருபங்களைப் பகிர்ந்தளித்தல்

ஒவ்வொவ்வொரு பிரிவுகளுக்கும் உரிய வகையில் நில அளவையாளர் நாயகத்தினால் வெளியிடப்படும் சுற்றுநிருபங்களின் வகைப்பாட்டில் மாற்றம் ஒன்று வருட ஆரம்பத்தில் மேற்கொள்ளப்பட்டது. அதற்கமைய மேற்பார்வைகள், அதிகார சபைகள் மற்றும் நிருவாகம் என்ற வகையில் வேறாக இருந்த சுற்றுநிருபங்கள் ஒரு தலைப்பின் கீழ் கொண்டுவரப்பட்டு “திணைக்கள முகாமைத்துவ சுற்றுநிருபங்கள்” என பெயரிடப்பட்டது. உரிய ஆண்டிற்குள் கீழே குறிப்பிடப்பட்டுள்ள சுற்றுநிருபங்கள் அச்சிடப்பட்டு திணைக்கள அலுவலர் குழாத்திற்கு இடையில் பகிர்ந்தளிக்கப்பட்டதுடன், நாட்டின் பல்வேறு பகுதிகளிலும் நிலைப்படுத்தப்பட்டு உள்ள வெளிக்கள உத்தியோகத்தர்களுக்கும் மேற்படி பிரிவின் ஊடாக சுற்றுநிருபங்கள் தபால் மூலம் அனுப்பி வைக்கப்பட உள்ளன.

இணையத்தள வசதிகள் வழங்கப்பட்டு உள்ளதனால் சகல சுற்றுநிருபங்களையும் இணையத் தளத்தில் பிரசுரிப்பதற்கும் மின்னஞ்சலின் ஊடாக அனுப்புவதற்கும் திட்டமிடப்பட்டு உள்ளது.

15.5 மொழிபெயர்ப்பு

தலைமை அலுவலகத்தின் சகல பிரிவுகளினதும் மொழிபெயர்ப்புத் தேவைப்பாடுகள் நிறைவேற்றப்படுவதுடன் சிங்களம் – ஆங்கிலம் மொழிபெயர்ப்புப் பணியாளது மொழிபெயர்ப்பாளர் பதவியில் உள்ள அலுவலரின் மூலம் மேற்கொள்ளப்படுவதுடன் தமிழ்மொழி மூல மொழிபெயர்ப்பாளர் பதவிக்குரிய அலுவலர் ஒருவர் இல்லாமை காரணமாக தமிழ் மொழிபெயர்ப்பு நடவடிக்கைகள் பணம் செலுத்தி புறம்பான ஒரு மொழிபெயர்ப்பாளரின் ஊடாக நிறைவேற்றிக்கொள்ள வேண்டி ஏற்பட்டு உள்ளது. சிங்கள – தமிழ் மொழிபெயர்ப்பிற்காக 2017 ஆம் ஆண்டில் ரூ. 78035.00 தொகை செலுத்தப்பட்டு உள்ளது.

| சுற்றுநிருபங்களின் வகை | சுற்றுநிருபங்களின் எண்ணிக்கை |
|--|------------------------------|
| திணைக்கள முகாமைத்துவச் சுற்றுநிருபங்கள் | 06 |
| திணைக்கள முகாமைத்துவச் சுற்றுநிருபக் கடிதங்கள் | 13 |
| வெளிக்கள சபைகள் சுற்றுநிருபங்கள் | 08 |
| வெளிக்கள சபைகள் சுற்றுநிருபக் கடிதங்கள் | 20 |
| அலுவலர் குழாத்திற்கான சுற்றுநிருபங்கள் | 02 |
| அலுவலர் குழாத்திற்கான சுற்றுநிருபக் கடிதங்கள் | 30 |

15.6 கற்கைச் செயலமர்வுகள்

மேற்படி திணைக்களத்தின் கடமைப் பொறுப்புக்கள் மற்றும் பல்வேறு பிரிவுகள் தொடர்பாக கற்றுக் கொள்வதற்காக வருகை தரும் பல்கலைக்கழக மாணவர்கள் மற்றும் பாதுகாப்புத்துறை இராணுவ அலுவலர்கள் ஆகியோருக்கு செயலாற்றுகைப் பிரிவின் ஊடாக, அவசியமான வசதிகள் செய்து கொடுக்கப்படுவதுடன், மீளாய்வு செய்யப்பட்ட ஆண்டில் பல்கலைக்கழக மாணவர்கள் மற்றும் பாதுகாப்புத்துறை இராணுவ அலுவலர்கள் ஆகியோரின் 14 குழுக்களுக்கு கற்கைச் செயலமர்வுகள் நடாத்தப்பட்டும் உள்ளன. அதற்காக 728 மாணவர்கள் மற்றும் அலுவலர்கள் பங்குபற்றி உள்ளனர்.

15.7 மேலதிக நேரக் கொடுப்பனவுகள் மற்றும் விடுமுறை தினச் சம்பளங்கள் என்பவற்றிற்கான அனுமதி

மேலதிக நேரக் கொடுப்பனவுகள் மற்றும் விடுமுறை தினச் சம்பளங்கள் என்பவற்றிற்காக கிடைக்கப்பெறும் கோரிக்கைகளுக்காக நில அளவையாளர் நாயகம் அவர்களிடமும் மற்றும் அமைச்சர் செயலாளரிடமும் அனுமதியினைப் பெற்றுக்கொள்ளும் நடவடிக்கைகள் மற்றும் குறிப்பிட்ட அலுவலர்களுக்கு உரிய வகையில் அனுமதியினை வழங்குதல் என்பன செயலாற்றுகைப் பிரிவின் மற்றுமொரு பணியாகும். அதற்கமைய 2017 ஆம் ஆண்டில் அமைச்சின் ஆலோசனைகளுக்கு அமைய மேலதிக நேரங்களுக்காக வருட ஆரம்பத்தில் அனுமதி ஒன்றினைப் பெற்றுக்கொண்டதுடன் அதனை மிகைக்காது கொடுப்பனவு நடவடிக்கைகளும் மேற்கொள்ளப்பட்டது. இவ்வாறான அனுமதி வழங்கல்கள் மற்றும் விஷேட கடமைகளுக்காக பின்னர் மேற்கொள்ளப்பட்ட அனுமதி வழங்கல்கள் உட்பட மேலதிக நேர மற்றும் விடுமுறை தின சம்பள அனுமதி வழங்கல்கள் 1248 மேற்படி ஆண்டிற்குள் மேற்கொள்ளப்பட்டு உள்ளன.

16.0 பாதுகாப்பு மற்றும் சுத்திகரிப்பு நடவடிக்கைகள்

மீளாய்விற்கு உட்பட்ட ஆண்டு பூராகவும் மேற்படி சேவைகள், திணைக்களத்தின் கண்காணிப்பின் கீழ் தனியார் துறையினரால் நிறைவேற்றப்பட்டு உள்ளது. சிரெக்மா செக்கியூரிட்டி சேர்விசஸ் (தனியார்) கம்பனி பாதுகாப்பு நடவடிக்கைகளை மேற்கொண்டதுடன், சஷீ ஏசியா க்ளீனிங் சேர்விசஸ் (தனியார்) கம்பனி திணைக்களத்தின் சுத்திகரிப்பு நடவடிக்கைகள் மற்றும் அலுவலக வளாகத்தினை சுத்தமாக மற்றும் அலங்காரமாக வைத்திருத்தல் என்பவற்றை மேற்கொண்டதுடன் ஆண்டின் நடுப்பகுதியாகும்போது அவர்களின் சேவையில் குறைபாடுகள் ஏற்பட ஆரம்பித்தது. ஆதலால் புதிய விலைமனுக்கள் கோரப்பட்டு நிபுணி கிளீனிங் சேர்விசஸ் நிறுவனத்திற்கு 2017.08.01 ஆந்திகதி தொடக்கம் சுத்திகரிப்பு நடவடிக்கைகளை ஒப்படைக்கப்பட்டது.

17.0 ஊழியர்களின் நலன்புரி

திணைக்களத்தின் நலன்புரிக்காக நியமிக்கப்பட்ட நலன்புரி உத்தியோகத்தரினால் நலன்புரி நடவடிக்கைகள் நிறைவேற்றப்பட்டு வருவதுடன் மீளாய்வு ஆண்டின் பொதுவான நலன்புரி நடவடிக்கைகளுக்கு மேலதிகமாக கீழே குறிப்பிடப்பட்டுள்ள விஷேட பணிகளும் நிறைவேற்றப்பட்டு உள்ளன.

- i. சனவரி மாதம் 02 ஆந்திகதி கடமைகளை ஆரம்பிக்கும் முன்னர் செத் பிரித் உரை நிகழ்ச்சி ஒன்றினை நடாத்தி சகல அலுவலர் குழாத்தினருக்கும் தேநீர் விருந்து உபசாரம் ஒன்றினை நடாத்துதல்.
- ii. சிங்கள மற்றும் தமிழ் புத்தாண்டு வைபவத்தினை நடாத்துவதற்காக திணைக்கள அலுவலர்கள் மற்றும் அவர்களின் பிள்ளைகளை பங்குபற்றச் செய்தல் மற்றும் வெற்றி பெற்றவர்களுக்கு பரிசுகளை வழங்குதல்.
- iii. சிங்கள மற்றும் தமிழ் புத்தாண்டு வைபவத்திற்காக மற்றும் வருட இறுதியில் அலுவலர் குழாத்தினருக்கு மின் உபகரணங்கள்,பாதணிகள்,துணிமணிகள் மற்றும் புத்தகங்கள் என்பவற்றை சலுகை விலைக்கு கடன் அடிப்படையில் வழங்குதல்.
- iv. அலுவலர் குழாத்தினரின் சிறு குழந்தைகளைப் பராமரிப்பதற்கான பகல் நேர பராமரிப்பு நிலையத்தின் வசதிகளை விருத்தி செய்து பேணி வருதல்.
- v. சலுகை விலைக்கு அத்தியவசியப் பொருட்களை வழங்கும் விற்பனை நிலையம் ஒன்றினை பகல் நேர ஓய்வு வேளையில் கொண்டு நடாத்துதல் மற்றும் நலன்புரி சிற்றுண்டிச்சாலை நடவடிக்கைகளைச் சிறந்த முறையில் பேணி வருதல்.
- vi. வெசாக் வைபவம்,நவராத்திரி வைபவம் என்பவற்றினை நடாத்துவதன் ஊடாக திணைக்கள அலுவலர்களின் உளவியல் கூருணர்வினை விருத்தி செய்தல்.
- vii. ஊழியர்களின் நலனுக்காக பல்வேறு வைத்திய சிகிச்சைகள் மற்றும் ஆலோசனை நிகழ்ச்சித் திட்டங்களை நடாத்துதல்.

இதற்கு மேலதிகமாக அலுவலர் குழாத்தினரின் ஏற்பாட்டுடன் கூட்டுறவுக் கடன் வழங்கும் சங்கம் ஒன்றும் விளையாட்டுத் துறைக் கழகம் ஒன்றும்,நூலகம் மற்றும் வாசிப்பதற்கான மண்டபம் ஒன்றும் நடைமுறைப்படுத்தப்பட்டு வருகின்றன. மேலும் பௌத்த சங்கம் மற்றும் இசைக் குழுமம் மற்றும் சேவைகள் மகளிர் சங்கத்தின் ஊடாக பொது நடவடிக்கைகளுக்கான செயற்பாடுகளும் நடைமுறைப்படுத்தப்படுகின்றன.

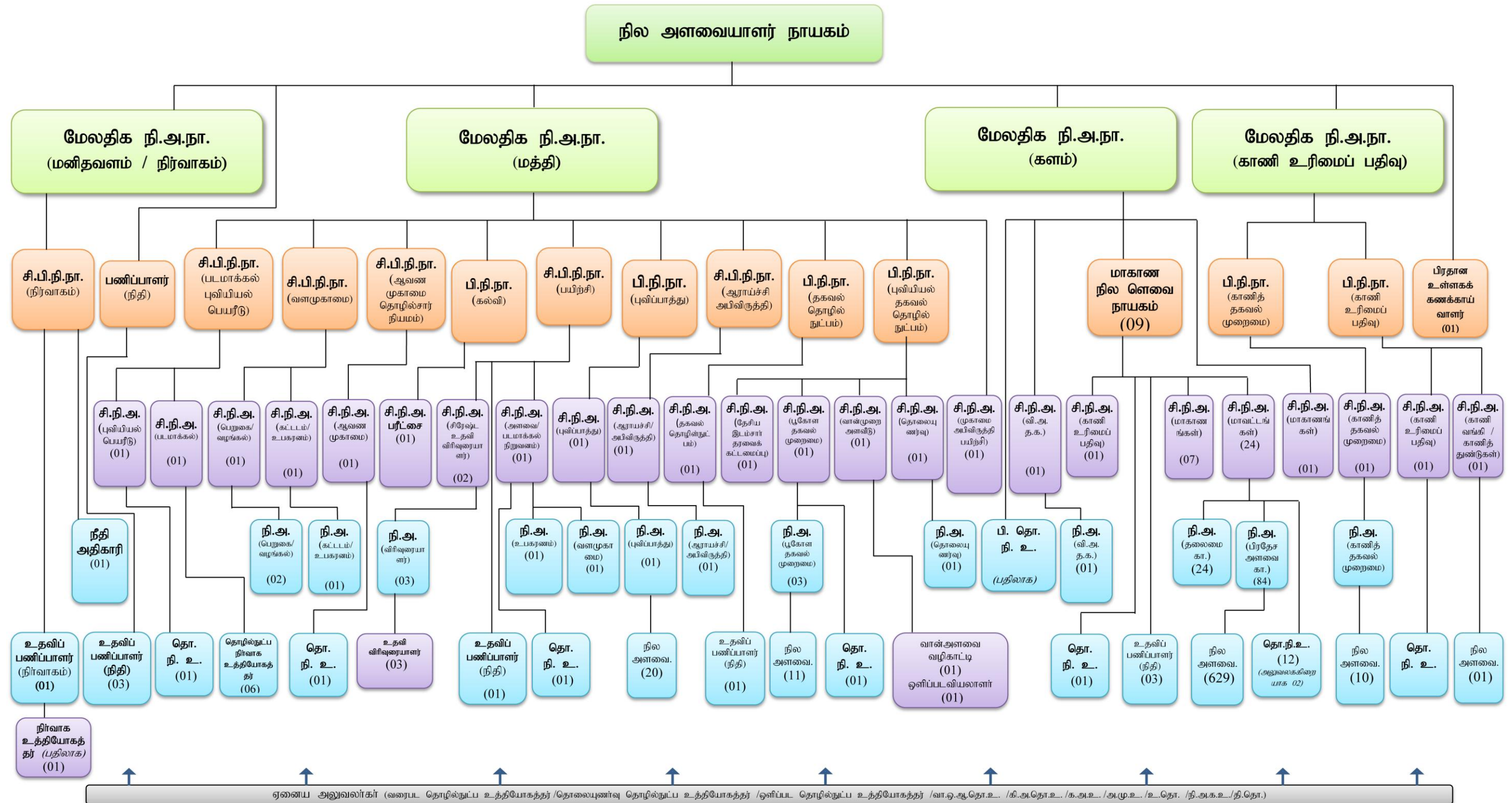
18.0 முடிவுரை

மீளாய்வு ஆண்டிற்காக திட்டமிடப்பட்ட வகையில் இலக்காகக் கொள்ளப்பட்ட பணிகளைப் பூர்த்தி செய்வதற்கு மேலதிகமாக அரசின் அபிவிருத்திக் கருத்திட்டங்களுக்காகவும் அவ்வாறே சமூக நலன்புரி நடவடிக்கைகளுக்காகவும் தேவையான அவசர நில அளவைகள் மற்றும் வரைபடத் தேவைப்பாடுகள் என்பவற்றை மிகவும் வெற்றிகரமாக நிறைவேற்ற திணைக்களத்திற்கு ஆற்றல் கிடைத்தது. அதற்குத் தேவையான நவீன தொழிநுட்ப அறிவினை விருத்தி செய்துகொள்வதற்கும் நவீன தொழிநுட்ப உபகரணங்களை அறிமுகம் செய்வதற்கும் இயலுமானதுடன் நில அளவை நடவடிக்கைகளின் செயலாற்றுகையினை 125% வரை அடைந்து கொள்வதற்கும் இயலுமாகியது. அவ்வாறானதொரு செயலாற்றுகையினை மேற்படி ஆண்டிற்குள் நிறைவேற்றிக்கொள்ள துணைபுரிந்த திணைக்களத்தின் சகல சேவைகளுக்கும் மற்றும் சகல மட்டங்களுக்கும் உரிய ஊழியர்கள் சபை உறுப்பினர்களின் சேவையினை மிகவும் உயர்வாக மதிப்பதனை இங்கு குறிப்பிடுதல் வேண்டும். அவ்வாறே மேற்படி பணிகளை நிறைவேற்றும்போது காணி மற்றும் காணி அபிவிருத்தி அமைச்சு அலுவலர்களினதும் அவ்வாறே சகல தொழிற் சங்கங்களினதும் கிடைக்கப்பெற்ற ஒத்துழைப்பினையும் உயர்வாக மதிக்கின்றேன்.

பீ.எம்.பீ.உதயகாந்த

நில அளவையாளர் நாயகம்

நில அளவைத் திணைக்களத்தின் நிர்வாக கட்டமைப்பு -2017



| | | | | | |
|----------------------|--|-------------------|--|--------------|---|
| மேலதிக நி.அ.நா. | - மேலதிக நில அளவையாளர் நாயகம் | ஆ.அ. | - ஆராய்ச்சியும் அபிவிருத்தியும் | கா.வ. / கா | - காணி வங்கி / காணித்துண்டுகள் |
| சி.பி.நி.நா. | - சிரேஷ்ட பிரதி நில அளவையாளர் நாயகம் | பெ.வ. | - பெறுகைகள் வழங்கல்கள் | வி.அ. த.க. | - விசேட நில அளவை மற்றும் தர கட்டுப்பாடு |
| பி.நி.நா. | - பிரதி நில அளவையாளர் நாயகம் | நி.உ. | - நிர்வாக உத்தியோகத்தர் | வா.ஒ.ஆ.தொ.உ. | - வான் ஒளிப்பட தொழில்நுட்ப உத்தியோகத்தர் |
| சி.நி.அ. | - சிரேஷ்ட நில அளவை அத்தியட்சகர் | தொ.தொ.நி. | - தொலையுணர்வு தொழில்நுட்ப நிலையம் | ஒ.தொ.உ. | - ஒளிப்பட தொழில்நுட்ப உத்தியோகத்தர் |
| நி.அ. | - நில அளவை அத்தியட்சகர் | நில அளவை. | - நில அளவையாளர் | தொ.தொ.உ. | - தொலையுணர்வு தொழில்நுட்ப உத்தியோகத்தர் |
| பி.தொ.நி.உ. | - பிரதான தொழில்நுட்ப நிர்வாக உத்தியோகத்தர் | த.உ. | - தலைமை அலுவலகம் | க.தொ.உ. | - கல்சக தொழில்நுட்ப உத்தியோகத்தர் |
| தொ.நி.உ. | - தொழில்நுட்ப நிர்வாக உத்தியோகத்தர் | தே.இ.த.உ. | - தேசிய இடம்சார் தரவைக் கட்டமைப்பு | கி.அ. தொ.உ. | - கிடைப்பட அச்சுக்கலை தொழில்நுட்ப உத்தியோகத்தர் |
| ப.த.உ. | - படத் தயாரிப்பு உத்தியோகத்தர் | தொ.தொ.உ. | - தொலையுணர்வு தொழில்நுட்பத்திற்கான உத்தியோகத்தர் | அ.மு.உ. | - அரச முகாமத்துவ உதவியாளர் |
| க.உ. | - கட்டிடமும் உபகரணமும் | கா.த.மு. பு.த.மு. | - காணித் தகவல் முறை பூகோள தகவல் முறை | நி.உ.தொ.நு. | - நில அளவை உபகரண தொழில்நுட்பவியாளர் |
| ஆ.மு. மற்றும் தொ.நி. | - ஆவண முகாமை மற்றும் தொழில்சார் நியமம் | பூகோ. பெயர் | - பூகோளவியலுக்குரிய பெயர்கள் | நி.பு.உ. | - நில அளவை புல உதவியாளர் |
| பு.பா. | - புவியடத்து | கி.அ.தொ.உ. | - கிடைப்பட அச்சுக்கலை தொழில்நுட்ப உத்தியோகத்தர் | தி.தொ. | - திணைக்கள தொழிலாளர் |